


**ZATWIERDZAM  
PREZYDENT MIASTA**

**/-/ Tomasz Sobieraj**

**BZK-4.5520.4.7.2024.TS**



## **ANALIZA ZAGROZEŃ**

w tym identyfikacja miejsc, w których występuje zagrożenie dla bezpieczeństwa osób wykorzystujących obszar wodny do pływania, kąpania się, uprawiania sportu lub rekreacji na terenie Miasta Koszalin.

Inspektor  
ds. Bezpieczeństwa i Porządku  
Publicznego

**/-/ Tomasz Sadowski**

## **SPIS TREŚCI**

1. Cel opracowania.	3
2. Podstawa prawna opracowania.	3
3. Charakterystyka miasta Koszalin.	5
4. Identyfikacja obszarów wodnych w Koszalinie oraz obszarów przyległych do miasta Koszalina.	6
4.1. Charakterystyka rzeki Dzierżęcinka.	6
4.2. Charakterystyka Jeziora Jamno.	8
4.3. Charakterystyka Jeziora Lubiatowo.	9
4.4. Jaz z Małą Elektrownią Wodną zlokalizowany jest przy ulicy Młyńskiej.	10
4.5. Jaz z Małą Elektrownią Wodną zlokalizowany jest przy drodze Koszalin – Jamno.	12
4.6. Staw w parku Książąt Pomorskich.	13
4.7. Zbiornik wodny - Wodna Dolina.	15
4.8. Wake Park	16
4.9. Przystań żeglarskiej MZK - Jamno.	17
4.10. Przystań WOPR - Łabusz	19
5. Zidentyfikowane zagrożenia dla bezpieczeństwa osób korzystających z obszaru wodnego i miejsca ich występowania.	20
6. Planowane działania na rzecz ograniczenia występowania w/w zagrożeń.	22
7. Regulamin Obiektu Wodna Dolina przy ul. Sybiraków w Koszalinie.	23
8. Regulamin obiektu Kąpielisko Wodna Dolina przy ul. Sybiraków w Koszalinie.	24
9. Regulamin Wake Park.	25
10. Regulamin Przystani żeglarskiej MZK.	26
11. Regulamin Przystani WOPR.	29
12. Podsumowanie.	30

## 1. Cel opracowania.

Celem niniejszego opracowania jest „Analiza zagrożeń w tym identyfikacja miejsc, w których występuje zagrożenie dla bezpieczeństwa osób wykorzystujących obszar wodny do pływania, kąpania się, uprawiania sportu lub rekreacji na terenie Miasta Koszalin”, zwana dalej **Analizą zagrożeń**.

Niniejsza Analiza zagrożeń stanowi:

- weryfikację występowania obszarów wodnych w granicach administracyjnych Miasta Koszalin,
- ocenę zagrożeń, w tym identyfikację miejsc, w których występuje zagrożenie dla bezpieczeństwa osób wykorzystujących obszar wodny - zarządzany przez Prezydenta Miasta Koszalin - do pływania, kąpania się, uprawiania sportu lub rekreacji.

Celem opracowania jest identyfikacja i analiza zagrożeń dla osób przebywających na obszarze wodnym zarządzanym przez Zarząd Obiektów Sportowych w Koszalinie (niestanowiącego- w myśl obowiązujących przepisów- wyznaczonego obszaru wodnego) oraz określenie działań, podjętych i planowanych do realizacji, ograniczających zagrożenia, w tym odnoszących się do prowadzenia akcji ratowniczych i koordynacji zadań służących poprawie bezpieczeństwa.

## 2. Podstawa prawna opracowania.

Zgodnie z art. 4 ust. 1 pkt 1 ustawy z dnia 18 sierpnia 2011 r. o bezpieczeństwie osób przebywających na obszarach wodnych (Dz. U. z 2023 r. poz. 714) zapewnienie bezpieczeństwa na obszarach wodnych polega w szczególności na dokonaniu analizy zagrożeń, we współpracy z policją i działającymi na danym terenie podmiotami, o których mowa w art. 12 ust. 1 w/w ustawy, w tym identyfikacji miejsc, w których występuje zagrożenie dla bezpieczeństwa osób wykorzystujących obszar wodny do pływania, kąpania się, uprawiania sportu lub rekreacji.

Ustawa o bezpieczeństwie osób przebywających na obszarach wodnych definiuje:

- **obszar wodny** jako wody śródlądowe w rozumieniu art. 19 ustawy z dnia 20 lipca 2017 r. - Prawo wodne (Dz. U. z 2023 r. poz. 1478 ) oraz wody przybrzeżne w rozumieniu art. 26 tej ustawy, w pasie nieprzekraczającym jednej mili morskiej od linii brzegu, a także kąpielisko, miejsce okazjonalnie wykorzystywane do kąpieli, pływalnię oraz inne obiekty dysponujące nieckami basenowymi o łącznej powierzchni powyżej 100 m<sup>2</sup> i głębokości powyżej 0,4 m w najgłębszym miejscu lub głębokości powyżej 1,2 m).

- **wyznaczony obszar wodny** jako kąpielisko, miejsce okazjonalnie wykorzystywane do kąpieli, pływalnię oraz inne obiekty dysponujące nieckami basenowymi o łącznej powierzchni powyżej 100 m<sup>2</sup> i głębokości powyżej 0,4 m w najgłębszym miejscu lub głębokości powyżej 1,2 m.

Na podstawie w/w art. 4 ust 1 ustawy o bezpieczeństwie osób przebywających na obszarach wodnych zapewnienie bezpieczeństwa na obszarach wodnych polega również na: **ANALIZA ZAGROŻEŃ**

- oznakowaniu i zabezpieczeniu terenów, obiektów i urządzeń przeznaczonych do pływania, kąpieli, uprawiania sportu lub rekreacji na obszarach wodnych;
- prowadzeniu działań profilaktycznych i edukacyjnych dotyczących bezpieczeństwa na obszarach wodnych, polegających w szczególności na:
  - oznakowaniu miejsc niebezpiecznych,
  - objęciu nadzorem, we współpracy z policją i podmiotami, o których mowa w art. 12 ust. 1, miejsc niebezpiecznych, w tym miejsc zwyczajowo wykorzystywanych do kąpieli,
  - uświadamianiu zagrożeń związanych z wykorzystywaniem obszarów wodnych, w szczególności prowadzeniu akcji edukacyjnych wśród dzieci i młodzieży szkolnej;
- informowaniu i ostrzeganiu o warunkach pogodowych oraz innych czynnikach mogących powodować utrudnienia lub zagrożenia dla zdrowia lub życia osób;
- zapewnieniu warunków do organizowania pomocy oraz ratowania osób, które uległy wypadkowi lub są narażone na niebezpieczeństwo utraty życia lub zdrowia.

Za zapewnienie bezpieczeństwa na obszarach wodnych odpowiada zarządzający obszarem wodnym, którym zgodnie z art. 4 ust. 2 w/w ustawy jest:

- na terenie parku narodowego lub krajobrazowego - dyrektor parku,
- na terenie, na którym prowadzona jest działalność w zakresie sportu lub rekreacji - osoba fizyczna, osoba prawna i jednostka organizacyjna nieposiadająca osobowości prawnej, która prowadzi działalność w tym zakresie,
- na pozostałym obszarze - właściwy miejscowo Prezydent.

Niniejszą Analizę zagrożeń sporządzono na podstawie art. 4 Ustawy z dnia 18 sierpnia 2011 r. o bezpieczeństwie osób przebywających na obszarach wodnych (Dz. U. z 2023 r. poz. 714) w ramach współpracy przedstawicieli następujących instytucji i jednostek:

- Urzędu Miasta w Koszalinie,
- Zarządu Obiektów Sportowych w Koszalinie
- Komendy Miejskiej Policji w Koszalinie,
- Komendy Miejskiej Państwowej Straży Pożarnej w Koszalinie,
- Ratownictwa Wodnego – Środkowopomorski Regionalny WOPR w Koszalinie.

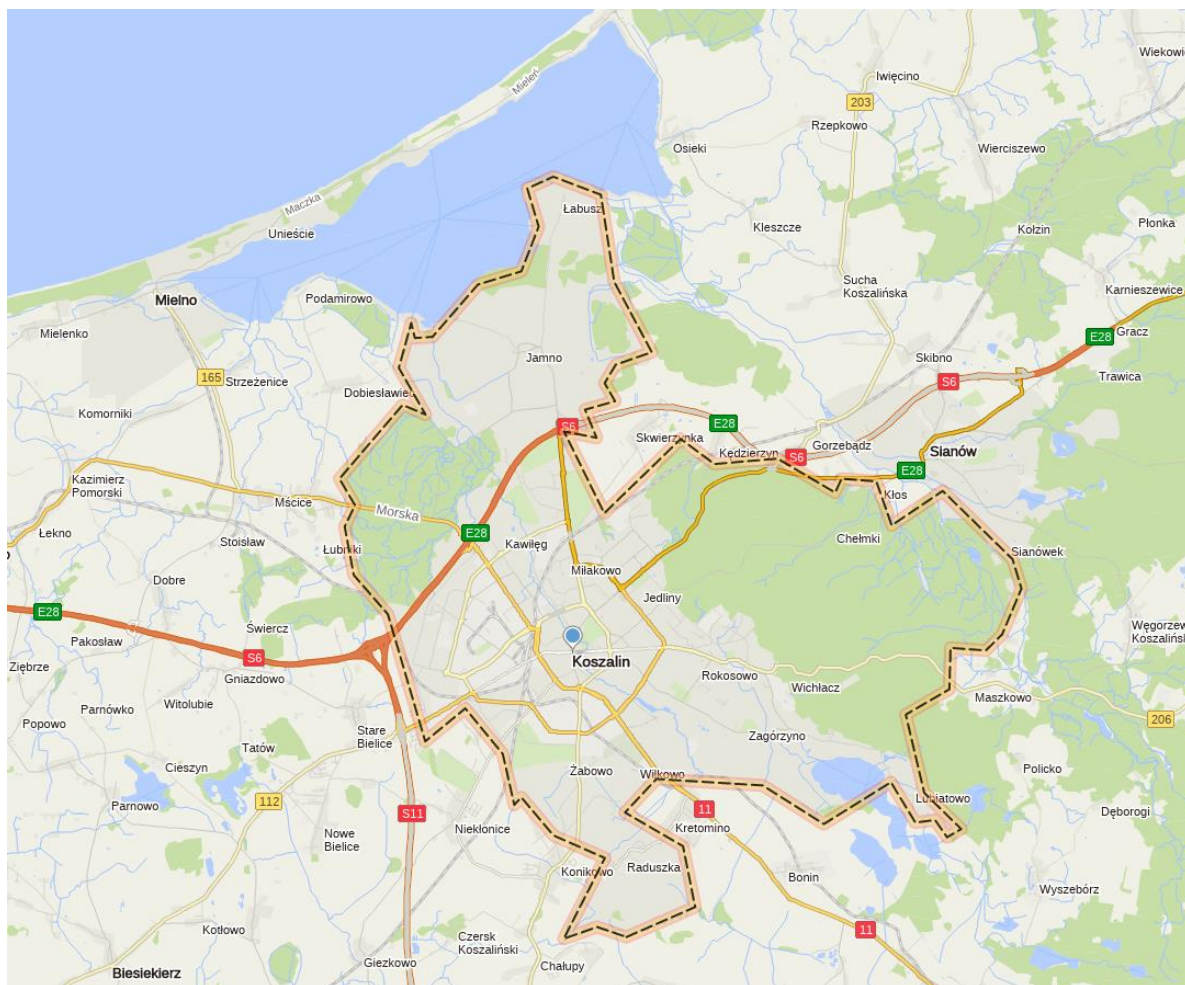
**Analiza zagrożeń** została opracowana z uwzględnieniem m.in. następujących aktów prawnych i dokumentów:

- Ustawy z dnia 18 sierpnia 2011 r. o bezpieczeństwie osób przebywających na obszarach wodnych (Dz. U. z 2023 r. poz. 714),
- Ustawy z dnia 20 lipca 2017 r. Prawo wodne (Dz.U. z 2023 r. poz. 1478),
- Ustawy z dnia 6 kwietnia 1990 r. o Policji (Dz. U. z 2024 r. poz. 145),
- Ustawy z dnia 24 sierpnia 1991 r. o Państwowej Straży Pożarnej (Dz. U. z 2022 r. poz. 1969),
- Ustawy z dnia 24 sierpnia 1991 r. o ochronie przeciwpożarowej (Dz. U. z 2022 r. poz. 2057),
- Ustawy z dnia 8 września 2006 r. o Państwowym Ratownictwie Medycznym (Dz. U. z 2024 r. poz. 652 t. j.),
- Ustawy z dnia 26 kwietnia 2007 r. o zarządzaniu kryzysowym (Dz. U. z 2023 r. poz. 122),
- Ustawy z dnia 22 listopada 2013 r. o systemie powiadamiania ratunkowego (Dz. U. z 2023 r. poz. 748),
- Rozporządzenia Ministra Spraw Wewnętrznych z dnia 6 marca 2012 r. w sprawie sposobu oznakowania i zabezpieczania obszarów wodnych oraz wzorów znaków zakazu, nakazu oraz znaków informacyjnych i flag (Dz. U. z 2022 r. poz. 1979),
- Rozporządzenie Ministra Spraw Wewnętrznych i Administracji z dnia 17 września 2021 r. w sprawie szczegółowej organizacji Krajowego Systemu Ratowniczo-Gaśniczego (Dz. U. z 2021 r. poz. 1737),
- Plan Operacyjny Ochrony Przez Powodź dla Miasta Koszalina,
- Miejski Plan Zarządzania Kryzysowego.

### **3. Charakterystyka miasta Koszalina.**

Koszalin - to miasto na prawach powiatu. Położone jest na półwyspie koszalińskim w dorzeczu rzeki Dzierżęcinki między jeziorami Jamno i Lubiato, w odległości 3 km od Morza Bałtyckiego w północno-wschodniej części województwa zachodniopomorskiego. Rozmieszczone jest w centrum powiatu koszalińskiego. Sąsiaduje z gminami Mielno, Sianów, Manowo, Świeszyno, Biesiekierz, Będzino.

Miasto Koszalin swoim obszarem zajmuje powierzchnię ponad 98 km<sup>2</sup>. Odległości najbardziej oddalonych od siebie punktów wynoszą odpowiednio: 15,5 km długości i 13,5 km szerokości. W wyniku przyłączenia do miasta terenów dwóch sołectw Jamna i Łabusza Koszalin zyskał również bezpośredni dostęp do jeziora Jamno i pośrednio do morza.



## 4. Identyfikacja obszarów wodnych w Koszalinie.

### 4.1. Charakterystyka rzeki Dzierżęcinka.

Dzierżęcinka - rzeka na Pobrzeżu Koszalińskim o długości 29,3 km, głębokości koryta rzeki 1-2 m. Źródło rzeki znajduje się na zachód od miejscowości Klisžno.

Na terenie Koszalina - od ujścia z Jeziora Lubińskiego na wschód od Kretomina do ujścia rzeki Raduszki płynie wykopany w XIII wieku kanałem. Długość rzeki przepływającej przez miasto Koszalin wynosi około 17 kilometrów.

Przepływa głęboką pradoliną przez miasto Koszalin, gdzie od lat 30-XX wieku jej wody zasilają staw o pow. 1,50 ha (tzw. Staw Zamkowy) w Parku Księżąt Pomorskich o powierzchni 6,70 ha (z deniwelacją do 12 metrów). Wzdłuż doliny rzecznej znajduje się klin zieleni napowietrzający miasto - Park Dendrologiczny.

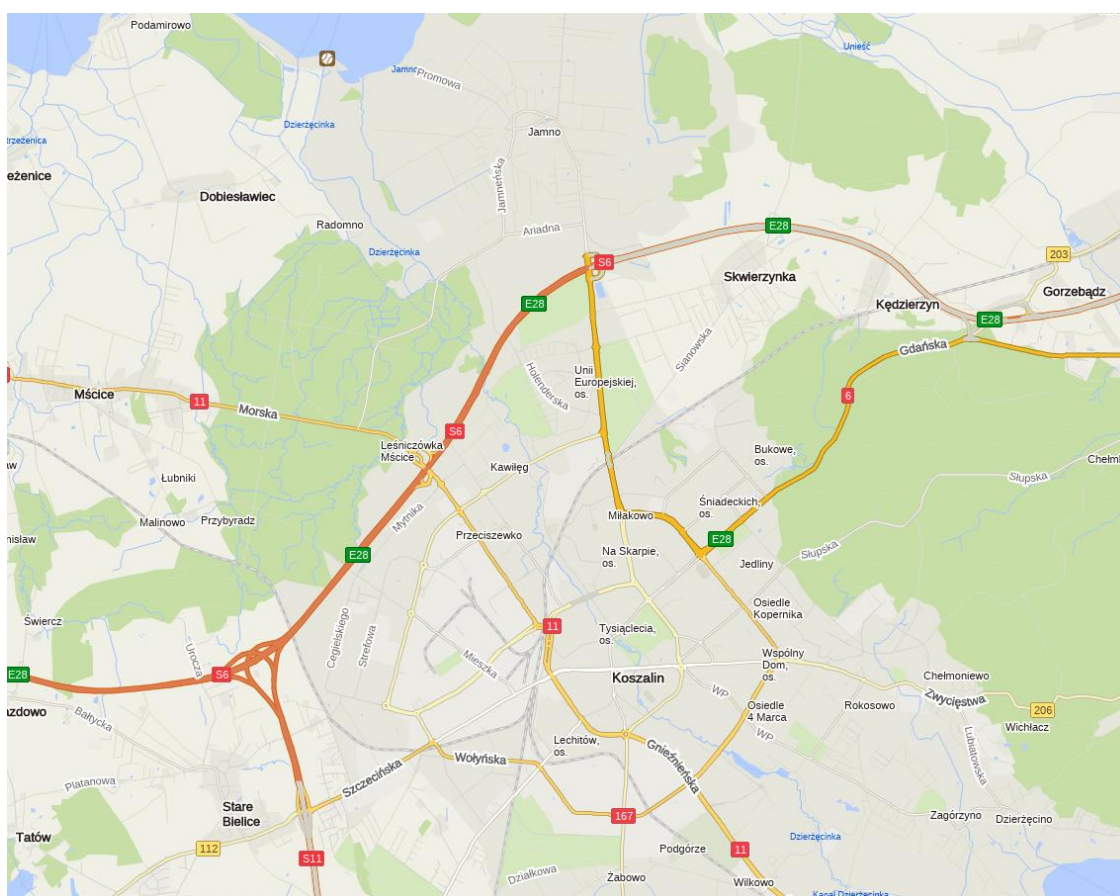
Prawymi dopływami Dzierżęcinki są skanalizowane strumienie i ciekі spływające z Góry Chełmskiej oraz jej skłonu. Jedyny zachowany dopływ powierzchniowy to struga przepływająca przez Dzierżęcino, które leży w południowo-wschodniej części Koszalina.

Pomiędzy miejscem wypływu z Jeziora Lubiatowskiego a ujściem rzeki Raduszki - Kanał Dzierżęcinki stanowi granicę miasta Koszalina.

W północnej części Koszalina, w pobliżu Leśniczówki Mścice z Dzierżęcinką łączy się rzeczka Glinianka. Następnie przyjmuje ciekі odwadniające Bukowy Las i tereny położone w zachodniej części z gminy Będzino.

Rzeka uchodzi do jeziora Jamno w północnej części Koszalina - 1,5 km na wschód od wsi Dobiesławiec, na terenach miejskich jest skanalizowana i umocniona na skarpach narzutem kamiennym.

Znak Wielkiej Wody – znajduje się na moście drogowym przy ul. Janka Stawisińskiego. Poziom wówczas płynącej wody zaznaczony na szczytowej ścianie mostu datowany jest na dzień 21 marca 1947 r. i wynosił 374 cm.



Na rzece Dzierżęcince eksploatowane są następujące budowle:

- Zbiornik retencyjny na rzece Dzierżęcince - Wodna Dolina.
- Staw w Parku Książąt Pomorskich (tzw. Staw Zamkowy).
- Jaz z Małą Elektrownią Wodną zlokalizowany jest przy ulicy Młyńskiej.
- Jaz z Małą Elektrownią Wodną zlokalizowany jest przy drodze Koszalin - Jamno.

Dla celów turystycznych od Wodnej Doliny (miejskie kąpielisko) do jeziora Jamno wzdłuż rzeki Dzierżęcinki rozmieszczone są trasy rowerowe o długości 12 km.

Pod względem bezpieczeństwa osób poruszających się po ścieżce rowerowej wzdłuż rzeki Dzierżęcinki w newralgicznych miejscach usytuowany jest system miejskiego monitoringu w lokalizacji:

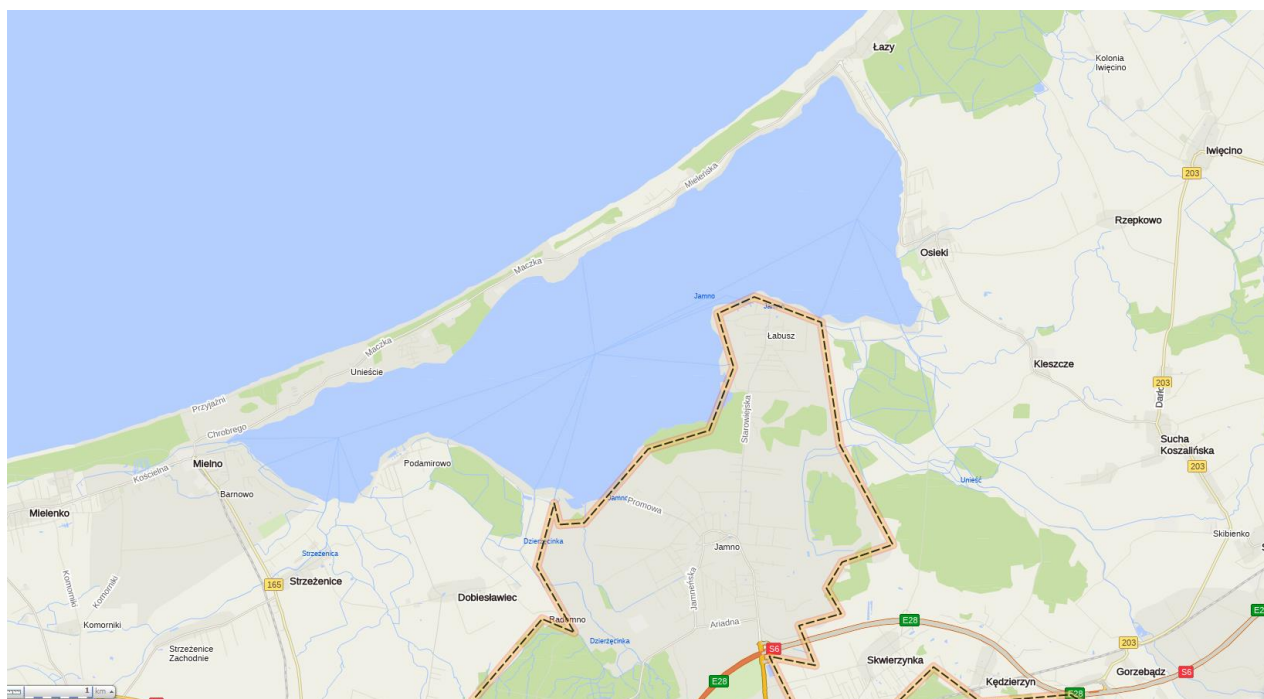
- Ścieżka rowerowa Dzierżęcinka - Sybiraków.
- Ścieżka rowerowa Dzierżęcinka - Orla.
- Ścieżka rowerowa Dzierżęcinka - Stawisińskiego.
- Ścieżka rowerowa Dzierżęcinka - Batalionów Chłopskich/Muzeum.
- Ścieżka rowerowa Dzierżęcinka - Batalionów Chłopskich/Bosmańska.
- Ścieżka rowerowa Dzierżęcinka - Jamno.

#### 4.2. Charakterystyka Jeziora Jamno.

Jezioro Jamno znajduje się na Wybrzeżu Słowińskim w województwie zachodniopomorskim o powierzchni 2239 ha. Zbiornik wodny o długość linii brzegowej - 28 300 m jest w całości położony na terenie gminy Mielno, która to odpowiedzialna jest za identyfikację miejsc, w których występuje zagrożenie dla bezpieczeństwa osób wykorzystujących obszar wodny do pływania, kąpania się, uprawiania sportu lub rekreacji.

Nad jeziorem Jamno, poza Mielnem, leżą również Łazy, Osieki, Dobiesławiec oraz Koszalin (dzielnice Jamno i Łabusz)

Jezioro Jamno graniczy z od północy z Koszalinem. Jest oddalone od centrum Koszalina zaledwie 7 km w linii prostej.





### 4.3. Charakterystyka Jeziora Lubiatowo.

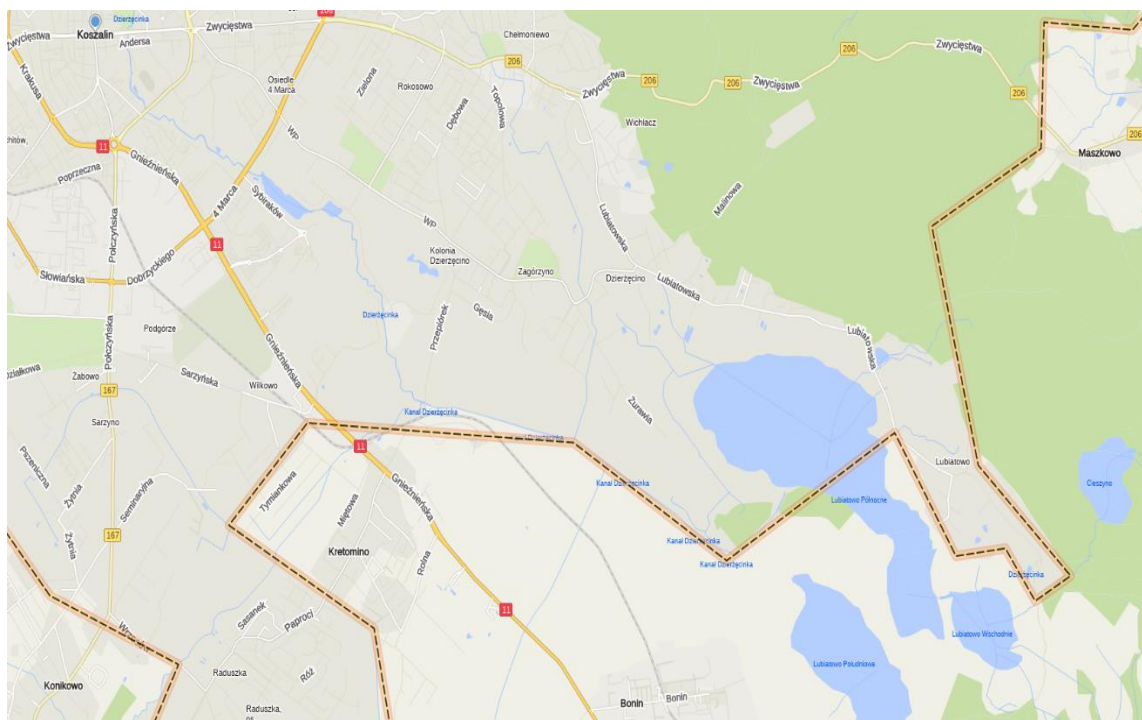
Jezioro Lubiatońskie - faunistyczny rezerwat przyrody o powierzchni 375 ha, w województwie zachodniopomorskim, w powiecie koszalińskim, w gminie Manowo i częściowo w Koszalinie, 2,5 km na północny zachód od Manowa i 7,5 km na południowy wschód od centrum Koszalina, 1 km na północny wschód od drogi krajowej nr 11 (Koszalin-Manowo).

Obszar rezerwatu obejmuje 3 jeziora: Lubiatowo Północne, Lubiatowo Południowe oraz Lubiatowo Wschodnie.

Jezioro o kształcie wydłużonym otoczone jest ze wszystkich stron szuwarami i innymi roślinami przybrzeżnymi, obszar bagienny. Od strony ulicy Lubiatońskiej do brzegu jeziora przylegają podmokłe łąki, niewielkie zarośla i zagajniki złożone z różnych gatunków drzew. Brzeg jeziora niedostępny niemal na całej długości.

Rezerwat ustanowiono w 1956 r. W 2007 r. określono na nowo jego granice.

Z tego względu na jeziorze Lubiatowo nie uprawia się sportów wodnych, pływania.



#### 4.4. Jaz z Małą Elektrownią Wodną zlokalizowany jest przy ulicy Młyńskiej.

W rejonie ulicy Młyńskiej oraz Parku Księżąt Pomorskich usytuowany jest kompleks składający się dawniej z budynku dawnego młyna wodnego i przylegającego do niego neobarokowego „Pałacu młynarza”. Do niedawna funkcjonowała tam mała elektrownia wodna z zabytkową turbiną Francisa zbudowaną w USA.

Obecnie mała elektrownia wodna wyposażona jest w 3 pompoturbiny o mocy 45 kW, przepływie średnim ok.  $1\text{m}^3/\text{s}$  oraz spadem wody 6 m.

Powyższy obiekt są atrakcją turystyczną na mapie Koszalina jednak ze względu na swój charakter oraz możliwości wystąpienia zagrożenia dla bezpieczeństwa osób odwiedzających jest niedostępny do zwiedzania oraz zabezpieczony fizycznie od strony wejścia wody w barierki zabezpieczające. Dodatkowo przejście podziemne pod ulicą Młyńską w okolicy małej elektrowni wodnej jest monitorowane przez służby miejskie.





#### 4.5. Jaz z Małą Elektrownią Wodną zlokalizowany jest przy drodze Koszalin – Jamno.




Do lat siedemdziesiątych ubiegłego wieku w budynku tym mieścił się młyn gdzie pracowały 4 osoby produkując 2 tony mąki dziennie. Ściany młyna popękały i rozebrano go, a część cegieł wykorzystano do budowy kościoła w pobliskich Mścicach.

Charakterystyczny budynek powstał w latach 80-tych, a zachowaną turbinę właściciel wykorzystał do wytwarzania energii elektrycznej. Mała elektrownia wodna rozpoczęła działalność w 1996 r. Stara turbina napędza generator o mocy 20 kW i od tamtego czasu dostarcza prąd do sieci energetycznej. Po wybudowaniu oczyszczalni ścieków dla Koszalina w Jamnie, przepływ wody w rzece zmalał prawie o 1/3 i obecnie wynosi około 1 m<sup>3</sup>/s, przy większych stanach wody załącza się druga turbina i moc elektrowni wzrasta.



Powyższy obiekt jest atrakcją turystyczną na mapie Koszalina jednak ze względu na swój charakter oraz możliwości wystąpienia zagrożenia dla bezpieczeństwa osób odwiedzających jest niedostępny do zwiedzania oraz zabezpieczony w sprzęt ratunkowy - koło ratunkowe, które jest są podstawowym sprzętem ratującym życie tonących ludzi.

#### **4.6. Staw wodny w parku Księżąt Pomorskich.**



Park Księżąt Pomorskich w Koszalinie to założenie parkowe z XIX wieku. Na jego terenie znajdują się liczne pomniki przyrody, w tym najstarsze w mieście drzewo - trzystuletni klon jawor, nazywany Drzewem Czarownic. Ponadto można tu zobaczyć stary młyn, rzadko spotykane gatunki drzew, a także odpocząć nad stawem zamkowym, czy pospacerować malowniczymi alejkami. Park powstał u podnóża murów miejskich. Został podzielony na dwie części.:

Park im. Księżąt Pomorskich, zwany wcześniej Parkiem im. Przyjaźni Polsko-Radzieckiej o powierzchni 6,70 ha, w tym staw i rzeka Dzierżęcina o pow. 1,50 ha. Park stanowi część zwartej ciągu zieleni, przebiegającego przez Miasto od ulicy Rzecznej - do ulicy Kutrzeby. Czas powstania określa się na lata 1602-1816. Zakończenie zagospodarowania datuje się na lata 1933-1934. Na terenie parku znajdują się najpiękniejsze i najstarsze drzewa Koszalina. Wśród rodzimych drzew wielkie zainteresowanie wzbudza klon jawor o silnie rozwiniętej, tarasowatej nasadzie pnia. Jest to najstarsze drzewo Koszalina, pozostałość ogrodu zamkowego sprzed 300 lat.



Park Księżąt Pomorskich ze stawem jest atrakcją turystyczną na mapie Koszalina jednak ze względu na swój charakter oraz możliwości wystąpienia zagrożenia dla bezpieczeństwa osób odwiedzających te miejsca jest monitorowany poprzez system monitoringu służb miejskich oraz oznakowanie ostrzegawcze stawu wodnego.

#### 4.7. Zbiornik wodny - „Wodna Dolina”.

Zbiornik retencyjny na rzece Dzierżęcince usytuowany jest na terenie obiektu Wodna Dolina, którego budowa zakończyła się w 2014 roku. Jego powierzchnia wynosi 6 ha i jest on w stanie przyjąć ponad 150 tys. m<sup>3</sup> wody. Zbiornik jest długi na 800 m, szeroki na 150 m oraz głęboki na 2,5 m.

Podstawową funkcją zbiornika to ochrona miasta i regionu przed powodzią. W przypadku zagrożenia wykorzystywany jest jako wsparcie dla Jeziora Jamno.

Wodna Dolina w Koszalinie wraz z częścią wypoczynkowo-rekreacyjną usytuowana jest wzdłuż ul. Sybiraków w Koszalinie w pobliżu CH Forum.

Woda w zalewie nadaje się do pływania, a wyznaczone w okresie letnim kąpielisko oraz plaża są strzeżone i monitorowane.

W rejonie zbiornika znajdują się aktywna strefa fitness dla dorosłych z urządzeniami do ćwiczeń streetworkout, boiska do siatkówki plażowej, Wake Parku z wypożyczalnią kajaków, rowerów wodnych, punkty gastronomiczne, sanitariaty, a także ścieżki spacerowe wokół zalewu.

Dodatkowo na terenie zbiornika wodnego - Wodna Dolina znajdują się tablice ostrzegawcze dotyczące zakazu wejść na budowle hydrograficzne oraz tablice informacyjne z regulaminem obiektu Wodna Dolina.



#### 4.8. Wake Park Koszalin.



Centrum sportów wodnych Wake Park powstało w 2014 roku w Koszalinie na zalewie Wodna Dolina przy ul. Sybiraków. Jest to miejsce rekreacji, sportu, spotkań i relaksu z dwu słupowym wyciągiem marki Primus wraz z wyposażeniem dodatkowym. Dodatkowo w swojej ofercie Centrum oferuje naukę kitesurfingu i windsurfingu oraz półkolonie sportowe,



#### 4.9. Przystań żeglarskiej MZK – Jamno.



Przystań Jamno w Koszalinie przy ul. Promowej powstała w 2009 r. w wyniku realizacji zadania inwestycyjnego pn. Przeprawa przez Jezioro Jamno - budowa infrastruktury służącej turystyce wodnej przez MZK Koszalin - przy pomocy jednostki pływającej Koszałek.

W ramach inwestycji wykonano:

- 1) budowę pomostu stałego od strony południowej Jeziora Jamno na bazie pomostu stałego o konstrukcji drewnianej na palach o wymiarach:
  - trap dojścia długość 41,1 m i szerokości 3 m
  - pomost dojazdowy dla osób niepełnosprawnych 51 m szerokość 1,60 m
- 2) pomost zasadniczy cumowniczy w kształcie litery T o wymiarach 45x5m i 35x5m, pomosty wyposażone w bariery ochronne .
- 3) dwa pomosty pływające do cumowania jachtów , szer. 1,2 m i długość 30 m każdy. Pomosty zlokalizowane są wzdłuż pomostu głównego po obu stornach.

Z uwagi na lokalizację pomostu na południowym brzegu jeziora, narażonym - szczególnie przy północnych i północno-zachodnich wiatrach - na silne działanie fal wykonano umocnienia brzegowe z pomostami i tarasem oraz pomostu cumowniczego z pomostem dojściowym w sposób zapewniający w maksymalnym stopniu bezpieczną ich eksploatację - uwarunkowania te podyktowały dobór projektowanych rozwiązań. W 2015 roku dokonano rozbudowy pomostu poprzez doposażenie go w pomosty pływające do

sumowania jachtów i od tego roku powstała Przystań Jamno, gdzie dopływają i cumują jachty i aktualnie statek Julek.

- 4) Budowę stanowisk cumowniczych dla jachtów przy pomoście w Jamnie.

W roku 2015 dokonano rozbudowy pomostu stałego w Jamnie o pomosty pływające cumownicze dla małych jednostek pływających (jachty, motorówki, rower wodne, łódzie wiosłowe, itp.), gdzie zastosowano system PTS.

- 5) Budowę pomostu pływającego od strony północnej przeprawy w miejscowości Unieście (tzw. Unieście I – rok 2010), a obecnie Mielno ul. Pontonierów

- 6) Budowie pomostu stałego, stanowisk cumowniczych dla jachtów przy pomoście - Unieście, ul. Prądnio - aktualnie Mielno ul. Prądnio.

W okresie poprzedzającym realizację w/w inwestycji niebyło możliwości dostania się z Koszalina do Mielna i Unieścia inną trasą jak droga krajową nr 11 do Mścic, a następnie dalej do Mielna, czy Unieścia. Od dawna istniała potrzeba stworzenia przeprawy przez jezioro Jamno szczególnie w okresie sezonu letniego. Istniała duża potrzeba powstania w sezonie letnim alternatywnej drogi pozwalającej w łatwy i bezproblemowy sposób dojechać mieszkańcom Koszalina i turystom mieszkającym w okolicy do nadmorskich plaż w Mielnie i Unieściu.

W roku 2021 uruchomiono regularne rejsy nową jednostką pływającą Julek - katamaran o napędzie hybrydowym, która mieści na pokładzie 110 osób. Rejsy statkiem zostały zintegrowane z linią autobusową w ramach jednej taryfy biletowej. Obecnie przystań zaspokaja potrzeby zarówno turystów jak i mieszkańców Koszalina w zakresie rekreacji, miejsca do wypoczynku jaki i alternatywy szybkiego przemieszczenia się nad morze.



#### 4.10. Przystań WOPR - Łabusz.

Na południowym brzegu jeziora Jamno w odległości ok. 8 km od centrum Koszalina zlokalizowano przystań WOPR - Łabusz. Miejsce pełni funkcje mariny dla jednostek pływających oraz Ośrodka Ratownictwa i Szkolenia ŚR WOPR w Koszalinie. W marinie jednocześnie może cumować 50 jachtów turystycznych średniej wielkości. Całoroczne schronienie w hangarze portowym znajduje około 30 łodzi, a na parkingu jest miejsce dla 40 samochodów. Przystań czynna jest od 1 maja do 30 listopada w godzinach 06.00 - 23.00.

W skład infrastruktury wodnej przystani WOPR Łabusz wchodzi główny pomost manewrowy o długości ok. 50 m oraz pomniejsze pomosty służące cumowaniu jednostek. Na terenie przystani obowiązuje zakaz kąpieli, o których informują tablice ostrzegawcze oraz tablica informacyjna z regulaminem. Obiekt wyposażony jest w podręczny sprzęt ratowniczy tj. koła ratunkowe oraz rzutki.



## 5. Zidentyfikowane zagrożenia dla bezpieczeństwa osób korzystających z obszaru wodnego i miejsca ich występowania.

Opracowana Analiza zagrożeń dla obszaru wodnego:

- „**Kąpielisko Wodna Dolina**” zarządzane przez Zarząd Obiektów Sportowych w Koszalinie,
- „**Wake Park**” zarządzany przez Exdream Marek Znyk,
- „**Przystań żeglarska MZK - Jamno**” zarządzana przez Miejski Zakład Komunikacji w Koszalinie,
- „**Przystań WOPR - Łabusz**” zarządzana przez Środkowopomorskie Regionalne Wodne Ochotnicze Pogotowie Ratunkowe w Koszalinie

zidentyfikowała potencjalne zagrożenia dla bezpieczeństwa osób korzystających z obszaru wodnego oraz działania na rzecz ograniczenia występowania w/w zagrożeń.

Dla pozostałych akwenów wodnych tj. jezioro Jamno poza dwoma obszarami (przystań żeglarska MZK, przystań WOPR), jezioro Lubiatowo przylegające do granic miasta Koszalina oraz rzeki Dzierżęcinki w granicach administracyjnych miasta Koszalina nie zidentyfikowano zagrożeń dla bezpieczeństwa osób korzystających z obszaru wodnego tj. kąpieliska oraz miejsc do uprawiania sportów lub rekreacji.

Każde z miejsc jest potencjalnym zagrożeniem dla bezpieczeństwa osób wykorzystujących obszar wodny do pływania, kąpeli, uprawiania sportu czy też rekreacji. Kąpielisko strzeżone czy też przystań żeglarska dają poczucie miejsca bardziej bezpiecznego do aktywnego wypoczynku ale trzeba zawsze pamiętać, że bezpieczeństwo głównie zależy od nas samych.

Na obszarze Wodnej Doliny jest wyznaczone strzeżone kąpielisko miejskie, które w okresie letnim jest pod opieką ratowników wodnych WOPR oraz poddawane jest badaniom przydatności wody do kąpeli przez Państwową Inspekcję Sanitarną w Koszalinie.

Zgodnie z Ustawą z dnia 18 sierpnia 2011 r. o bezpieczeństwie osób przebywających na obszarach wodnych do obowiązków ratowników wodnych należy w szczególności wykonywanie działań ratowniczych tj.:

- obserwowanie wyznaczonego obszaru wodnego, niezwłoczne reagowanie na każdy sygnał wzywania pomocy oraz podejmowanie akcji ratowniczej, zapobieganie skutkom zagrożeń;
- przegląd stanu urządzeń i sprzętu wykorzystywanego do ratownictwa wodnego;
- określanie głębokości wyznaczonego obszaru wodnego;

- kontrola stanu urządzeń oraz sprzętu, które zapewniają bezpieczeństwo osób pływających, kąpiących się lub uprawiających sport lub rekreację;
- wywieszanie na maszcie odpowiednich flag informacyjnych;
- sygnalizowanie, za pomocą urządzeń alarmowych, naruszeń zasad korzystania z wyznaczonego obszaru wodnego w szczególności granicy strefy dla umiejących pływać, a w kąpieliskach także nadchodzącej burzy;
- reagowanie na przypadki naruszania zasad korzystania z wyznaczonego obszaru wodnego;
- wpisywanie na tablicy informacyjnej temperatury wody, powietrza oraz innych aktualnych informacji w szczególności dotyczących nagłych zmian warunków atmosferycznych;
- niezwłoczne informowanie zarządzającego, o którym mowa w art. 21 ust. 1, oraz swojego przełożonego o zagrożeniach bezpieczeństwa osób przebywających na obszarze wodnym;
- bieżące dokumentowanie prowadzonych działań ratowniczych.

Według Prawa Wodnego „kąpielisko” to wyznaczony wydzielony i oznakowany fragment wód powierzchniowych, wykorzystywany przez dużą liczbę osób kąpiących się, pod warunkiem, że w stosunku do tego kąpieliska nie wydano stałego zakazu kąpeli. Sezon kąpielowy obejmuje okres między 1 czerwca a 30 września.

W okresie letnim (wakacyjnym) obszar wodny - kąpielisko Wodna Dolina odwiedzane jest przez plażowiczów, miłośników kąpeli, wędkarzy itp.

Podczas korzystania z kąpeli i wchodzenia do wody spotkać możemy się między innymi z następującymi sytuacjami i czynnikami stwarzającymi potencjalne zagrożenie dla życia i zdrowia:

- brak umiejętności pływania,
- wchodzenie do wody pod wpływem alkoholu lub środków odurzających,
- skurcze,
- brawura, bezmyślność oraz zbyt duża pewność siebie i popisywanie się,
- niestosowanie się do zaleceń ratownika,
- niezachowanie odpowiedniej ostrożności przy i na sprzęcie wodnym,
- ignorowanie obowiązku pływania na sprzęcie wodnym z kapokiem,
- wchodzenie do wody bezpośrednio po posiłku.

## 6. Planowane działania na rzecz ograniczenia występowania w/w zagrożeń.

W ramach ograniczenia występowania zagrożeń dla bezpieczeństwa na obszarze wodnym, będącym przedmiotem niniejszego Analizy, znajduje się:

- oznakowanie i zabezpieczenie kąpieliska na terenie obiektu „Wodna Dolina” jako potencjalnego miejsca występowania zagrożenia;
- prowadzenie działań profilaktycznych i edukacyjnych dotyczących bezpieczeństwa na obszarze wodnym, polegających w szczególności na:
  - objęciu doraźnym nadzorem terenu zidentyfikowanych jako potencjalne miejsca występowania zagrożeń,
  - uświadamianiu zagrożeń związanych z wykorzystywaniem obszaru wodnego w szczególności prowadzeniu akcji edukacyjnych wśród dzieci i młodzieży szkolnej.

Poprzez sporządzenie przedmiotowej Analizy zostały zidentyfikowane mogące wystąpić dla bezpieczeństwa osób wykorzystujących obszar wodny do pływania, kąpienia oraz uprawiania sportu i rekreacji.



## 7. Regulamin Obiektu Wodna Dolina przy ul. Sybiraków w Koszalinie.



ZARZĄD  
OBIEKTÓW  
SPORTOWYCH  
w Koszalinie

### REGULAMIN OBIEKTU

#### WODNA DOLINA przy ul. Sybiraków w Koszalinie

Na podstawie Uchwały XLV/634/2018 Rady Miejskiej w Koszalinie z dnia 24 maja 2018 r.

##### §1 POSTANOWIENIA OGÓLNE

- Regulamin określa zasady korzystania z Obiektu, w szczególności prawa i obowiązki Administratora oraz Użytkowników i ich wzajemne relacje, jak również sprawy istotne dla bezpiecznego korzystania z obiektu i jego trwałości.
- Ileć w regulaminie mowa o:
  - Obiekcie – należy przez to rozumieć nieruchomość położoną w Koszalinie przy ul. Sybiraków oraz znajdujące się na niej urządzenia sportowo-rekreacyjne, będącej własnością Gminy Miasto Koszalin;
  - Administratorze Obiektu – należy przez to rozumieć Zarząd Obiektów Sportowych Sp. z o.o.;
  - Użytkowniku – należy przez to rozumieć podmiot, któremu służy prawo do korzystania z Obiektu, jego części lub urządzeń znajdujących się na terenie Obiektu zgodnie z treścią praw i obowiązków określonych niniejszym regulaminem. Użytkownik może być organizatorem imprezy;
  - Korzystaniu – należy przez to rozumieć prawo do przebywania na terenie obiektu;
  - Regulaminie – niniejszy akt określający zasady korzystania z Obiektu, w szczególności prawa i obowiązki Administratora oraz Użytkowników i ich wzajemne relacje;
  - Imprezie – należy przez to rozumieć imprezę masową artystyczno-rozrywkową, masową imprezę sportową, w tym mecz sportowy, o których mowa w pkt 2-4 Ustawy z dnia 20 marca 2009 r. o bezpieczeństwie imprez masowych, jak również imprezy w tym sportowo-rekreacyjne nie podlegające rygorom przywołanej Ustawy oraz zajęcia organizowane przez Użytkowników cyklicznie bądź incydentalnie;
- Wejście oraz korzystanie z Obiektu jest równoznaczne z akceptacją niniejszego regulaminu.

##### §2 ZASADY KORZYSTANIA Z OBIEKTU

- Każda osoba korzystająca z Obiektu jest zobowiązana do zapoznania się z postanowieniami Regulaminu obowiązującego na jego terenie i podporządkowania się jego zapisom.
- Obiekt jest dostępny przez całą dobę.
- Korzystanie z obiektu jest bezpłatne.
- Obiekt składa się z terenów spełniających niezależne funkcje:
  - pole do minigolfa City Golf Koszalin;
  - plac zabaw;
  - boisko do siatkówki plażowej;
  - kąpielisko;
  - urządzenia siłowni zewnętrznej oraz Street Workout;
  - parking;
- Niniejszy Regulamin dotyczy całego Obiektu, przy czym dodatkowe szczegółowe uregulowania zawarto w regulaminach:
  - kąpieliska;
  - City Golf Koszalin;
  - placu zabaw;
- Poruszanie się na terenie Obiektu samochodami i motocyklami, z wyjątkiem parkingów i parkowanie samochodów poza miejscami wyznaczonymi, jest bezwzględnie zabronione. Wjazd samochodami, motocyklami poza strefy parkingowe dozwolony jest tylko i wyłącznie na podstawie zezwolenia na wjazd wydanego przez Zarządcę.

##### §3 ZAKAZY

Na terenie obiektu obowiązuje bezwzględny zakaz:

- spożywania napojów alkoholowych, z wyjątkiem miejsc do tego wyznaczonych (restauracje, gastronomie sezonowe);
- piływania, z wyjątkiem miejsc do tego wyznaczonych;
- wchodzenia na lód;
- puszczenia psów luzem, bez smyczy;
- rozniecania ognia, zapalania fajerwerków, odpalania petard i rac, rozpalamia grillów i ognisk;
- prowadzenia jakiegokolwiek działalności gospodarczej, w tym sprzedawania jakichkolwiek towarów i usług bez zgody Administratora Obiektu;
- organizowania imprez/wydarzeń/eventów bez zgody Administratora Obiektu;
- załatwiania potrzeb fizjologicznych poza toaletami oraz zaśmiecania terenu;
- używania infrastruktury i wyposażenia w sposób niezgodny z ich przeznaczeniem;

##### §4 SANKCJE I ODPOWIEDZIALNOŚĆ

- W przypadku nieprzestrzegania regulaminu Administrator Obiektu, w zależności od sytuacji, może:
  - zwrócić uwagę na niewłaściwe, niezgodne z regulaminem zachowanie;
  - nakazać opuszczenie obiektu;
- W uzasadnionych przypadkach Administrator Obiektu może wezwać służby mundurowe, w szczególności Straż Miejską lub Policję.
- Administrator Obiektu nie ponosi odpowiedzialności za straty materialne i uszkodzenia na zdrowiu wynikłe z niestosowania lub nienależytego stosowania się do postanowień niniejszego regulaminu.
- Administrator nie ponosi odpowiedzialności za przedmioty, dokumenty i inne rzeczy stanowiące własność użytkowników.
- Za wyrządzone szkody odpowiada materialnie osoba, która spowodowała szkodę lub jej opiekun.

##### §5 POSTANOWIENIA KOŃCOWE

- Administrator zastrzega sobie prawo do zmian Regulaminu. Wszelkie zmiany będą niezwłocznie publikowane na Obiekcie oraz stronie internetowej [www.zos.koszalin.pl](http://www.zos.koszalin.pl).
- Regulamin wchodzi w życie z dniem 01.01.2023 r.

PREZES ZARZĄDU OBIEKTÓW SPORTOWYCH SP. Z O.O.

Osoba do kontaktu / Przedstawiciel Administratora

Imię i nazwisko: Magdalena Czerwińska  
Stanowisko służbowe: Kierownik Obiektu  
Telefon / e-mail: (+48) 94 721 60 10 / biuro@zos.koszalin.pl

##### WYKAZ TELEFONÓW ALARMOWYCH:

POGOTOWIE RATUNKOWE – 999  
STRAŻ POŻARNA – 998  
POLICJA – 997  
TELEFON ALARMOWY - 112

## 8. Regulamin obiektu Kąpielisko Wodna Dolina przy ul. Sybiraków w Koszalinie.



ZARZĄD  
OBIEKTÓW  
SPORTOWYCH  
w Koszalinie

### REGULAMIN OBIEKTU Kąpielisko Wodna Dolina przy ul. Sybiraków

1. Regulamin określa zasady korzystania z Kąpieliska, w szczególności prawa i obowiązki Administratora, Ratowników oraz Użytkowników i ich wzajemne relacje, jak również sprawy istotne dla bezpiecznego korzystania z obiektu i jego trwałości.
2. Ilekroć w regulaminie mowa o:
  - a. Obiekcie – należy przez to rozumieć wyznaczony bojkami teren kąpieliska na wodzie i przyległą plażę.
  - b. Administrację Obiektu – należy przez to rozumieć Zarząd Obiektów Sportowych Sp. z o.o.
  - c. Użytkownika – należy przez to rozumieć podmiot, któremu przysługuje prawo do korzystania z Obiektu, jego części lub urządzeń znajdujących się na terenie Obiektu zgodnie z treścią praw i obowiązków określonych niniejszym regulaminem
  - d. Korzystaniu – należy przez to rozumieć prawo do przebywania na terenie Kąpieliska
3. Wejście oraz korzystanie z Obiektu jest równoznaczne z akceptacją niniejszego regulaminu.
4. Każda osoba korzystająca z Obiektu jest zobowiązana do zapoznania się z postanowieniami Regulaminu obowiązującego na jego terenie i podporządkowania się jego zapisom.
5. Dzieci do lat 14 mogą przebywać na terenie kąpieliska wyłącznie pod opieką rodzica lub pełnoletniego opiekuna.
6. Osoby niepełnosprawne wymagające bezpośredniej opieki zobowiązane są do przebywania w obiekcie wyłącznie z opiekunem.
7. Korzystający z kąpeli obowiązani są do bezwzględnego podporządkowania się decyzjom i nakazom wydanym przez Ratownika.
8. Kąpielisko czynne jest codziennie od 14 czerwca do 31 sierpnia w godz. 10:00-18:00.
9. Korzystanie z Obiektu jest bezpłatne.
10. Ustala się następujące strefy kąpieliska:
  - brodzik oznaczony bojami koloru białego,
  - strefa dla nieumiejących pływać oznaczona bojami koloru czerwonego,
  - strefa dla umiejących pływać oznaczona bojami koloru żółtego.
12. Ustala się następujące oznaczenia kolorów flag:
  - flaga biała – kąpiel dozwolona,
  - flaga czerwona – zakaz kąpiei,
  - brak flag – oznacza brak dyżuru ratowniczego
13. Ustala się następujące dźwiękowe sygnały alarmowe:
  - sygnał ostrzegawczy – seria krótkich gwizdków,
  - sygnał natychmiastowego wyjścia z wody – seria trzech długich gwizdków,
  - sygnalizacji ostrzegawczo-informacyjna – tuba głosowa.
14. Korzystanie z kąpeli może odbywać się indywidualnie i grupowo przy czym zaleca się, aby grupa pływająca liczyła nie więcej niż 10 uczestników na jedną osobę prowadzącą zajęcia. Opiekunowie i prowadzący zajęcia zobowiązani są do stałego przebywania ze swoimi podopiecznymi i zapewnienia porządku i bezpieczeństwa grupie podczas pobytu na terenie kąpieliska. Przed rozpoczęciem zajęć grupowych i po ich zakończeniu każdy prowadzący ma obowiązek przeprowadzenia zbiórki oraz zgłoszenia przybycia i wyjścia grupy ratownikowi. Zaleca się, aby grupy zorganizowane korzystające z kąpieliska przebywały w obecności własnego ratownika. Uczestnicy grup muszą być oznaczeni w sposób jednolity (np. czepki lub chusty). Prowadzący zajęcia mogą używać gwizdków w sposób ograniczony i nie zakłócający pracy ratowników.
15. W przypadku nieprzestrzegania regulaminu Administrator Obiektu lub Ratownik w zależności od sytuacji może nakazać opuszczenie obiektu.
16. Administrator Obiektu nie ponosi odpowiedzialności za straty materialne i uszczerbki na zdrowiu wynikłe z niestosowania lub nienależytego stosowania się do postanowień niniejszego regulaminu.
17. Administrator nie ponosi odpowiedzialności za przedmioty, dokumenty i inne rzeczy stanowiące własność użytkowników.
18. Za wyrządzone szkody odpowiada materialnie osoba, która spowodowała szkodę lub jej opiekun.
19. W uzasadnionych przypadkach Administrator Obiektu lub Ratownik może wezwać służby mundurowe, w szczególności Straż Miejską lub Policję.

#### NA TRERNIE OBEKTU OBOWIĄZUJE ZAKAZ:

1. Spożywania napojów alkoholowych.
2. Palenia papierosów.
3. Korzystania z kąpieliska osobom, których stan wskazuje na spożycie alkoholu lub innych środków odurzających.
4. Pływania poza terenem wyznaczonym bojkami.
5. Skoków do wody.
6. Wchodzenia do wody wbrew zakazowi Ratownika oraz w czasie, w którym wywieszona jest flaga czerwona.
7. Wykonywania ćwiczeń nurkowych bez zgody Ratownika.
8. Zakłócania porządku i wszczynania fałszywego alarmu.
9. Zanieczyszczania wody oraz wrzucania do wody jakichkolwiek przedmiotów.
10. Używania do mycia ciała w trakcie kąpeli mydła, szamponów i innych środków higieny osobistej.
11. Wchodzenia ze zwierzętami na plażę i do wody.

PREZES ZARZĄDU OBIEKTÓW SPORTOWYCH SP. Z O.O

Osoba do kontaktu / Przedstawiciel Administratora

Imię i nazwisko: Magdalena Czerwińska  
Stanowisko służbowe: Kierownik Obiektu  
Telefon / e-mail: (+48) 94 721 60 10 / biuro@zos.koszalin.pl

WYKAZ TELEFONÓW ALARMOWYCH:

POGOTOWIE RATUNKOWE – 999  
STRAŻ POŻARNA – 998  
POLICJA – 997  
TELEFON ALARMOWY - 112



## 9. Regulamin Wake Park.

- Musisz bezwzględnie założyć kask i kamizelkę wypornościową.
- Na przeszkody wpływasz na własną odpowiedzialność, za zgodą operatora – poinformuj go o swoich potrzebach i umiejętnościach.
- Nie możesz korzystać z wyciągu pod wpływem alkoholu i innych środków odurzających.
- Podniesienie ręki oznacza gotowość do startu.
- Jeśli nie potrafisz pływać poinformuj operatora, podejmiesz próbę pływania w kamizelce.



## 10. Regulamin Przystani żeglarskiej MZK - Jamno.

### I. Postanowienie ogólne

1. Regulamin obowiązuje wszystkich użytkowników pomostów, których właścicielem jest Miejski Zakład Komunikacji Sp. z o.o. w Koszalinie
2. Regulamin określa zasady przebywania na terenie pomostu, korzystania z urządzeń i wyposażenia, przepisy ochrony środowiska oraz bezpieczeństwa i ochrony p.poż.
3. Ilekroć w niniejszym dokumencie jest mowa o:

**Pomoście** – należy przez to rozumieć zespół budowli i urządzeń na brzegu jeziora i w jeziorze, służący do cumowania, postoju oraz obsługiwanego linii transportu żeglugowego przez Miejski Zakład Komunikacji Sp. z o.o. w Koszalinie między miejscowościami Koszalin, i Mielno/Unieście przez statek pasażerski MZK.

### II. Przepisy porządkowe pomostu.

1. Prawo do przebywania na pomoście mają:
  - pasażerowie statku (osoby korzystające z usług przewozowych Miejskiego Zakładu Komunikacji Spółka z o.o. w Koszalinie);
  - właściciele jednostek pływających;
  - inne osoby.
2. Teren na którym znajduje się pomost, nie jest kąpieliskiem ani miejscem wykorzystanym do kąpieli w myśl przepisów ustawy z dnia 20 lipca 2017 r. Prawo wodne (Dz. U. z 2022 r. poz. 2625)
3. Wszystkie osoby korzystające z pomostu są zobowiązane do przestrzegania niniejszego Regulaminu.
4. Na pomoście bezwzględnie **zabrania się**:
  - biwakowania, palenia ognisk, kąpieli, skoków z pomostu;
  - korzystania nie zgodnie z jego przeznaczeniem;
  - wykonywania wszelkich czynności mogących zanieczyścić środowisko naturalne lub stwarzać inne zagrożenie dla ludzi, zwierząt lub mienia;
  - palenia i picia alkoholu, spożywania środków odurzających oraz przebywania w stanie nietrzeźwym lub po spożyciu innych środków odurzających;
  - poruszania się jednostek pływających w sposób zagrażający bezpieczeństwu innych jednostek, w tym statku MZK Sp. z o.o. w Koszalinie.
  - prowadzenia handlu i działalności zarobkowej bez uprzedniej zgody właściciela
  - wykonywania prac pokładowych mogących stworzyć sytuacje niebezpieczne dla innych jednostek lub zanieczyścić środowisko naturalne.
  - wjeżdżania na pomost rowerów, motorowerów, motocykli, quadów i innych pojazdów.
  - zabrania się jazdy na pomoście na rolkach i deskorolkach.

### **III. Przepisy ochrony środowiska.**

1. Na pomoście i akwencie obowiązuje **bezwzględny zakaz**:

- wysypywania i wylewania środków chemicznych, olejów silnikowych i innych substancji szkodliwych mogących zanieczyścić wodę;
- niszczenia roślinności oraz ingerencji w życie dzikich zwierząt żyjących w obrębie pomostu.

### **IV. Przepisy bezpieczeństwa i ochrony ppoż.**

1. Na pomoście obowiązują ogólne przepisy bezpieczeństwa nad wodą oraz ochrony przeciwpożarowej.

2. Załogi jednostek zobligowane są do przestrzegania oznakowania świetlnego w porach ograniczonej widzialności oraz obowiązujących przepisów przeciwpożarowych.

3. W szczególności na pomoście i terenie przyległym zabrania się:

- rozpalania ognisk (w miejscach do tego nie przeznaczonych), pochodni lub też używania bez potrzeby - ratowniczych środków pirotechnicznych ;
- tarasowania przejść nabrzeża oraz blokowania wejścia na pomost;
- stwarzania sytuacji niebezpiecznych zarówno na akwencie jak i na pomoście.
- w razie jakiegokolwiek niebezpieczeństwa i zagrożeń należy zawiadomić odpowiednie służby:
  - Policja - 997
  - Straż Pożarna - 998
  - Pogotowie Ratunkowe - 999
  - Zintegrowany System Ratowniczy - 112
  - Dyspozytor MZK w Koszalinie (całą dobę) - 94 342 26 75

### **V. Postanowienia końcowe.**

1. Dzieci do 12 lat przebywające na pomoście winny być pod stałą opieką rodziców lub opiekunów.

2. Osoby niepełnosprawne powinny znajdować się na pomoście pod opieką opiekuna.

3. Zwierzęta powinny przebywać na smyczy ( psy w kagańcu).

4. MZK Sp. z o.o. nie odpowiada za szkody powstałe w wyniku działania osób przebywających na przystani oraz nieprzestrzegania postanowień niniejszego Regulaminu.

5. Wszelkie niebezpieczeństwa oraz wypadki należy niezwłocznie zgłosić odpowiednim służbom (telefony alarmowe).

6. W przypadku zagrożenia życia lub mienia z pomostu mogą korzystać wszyscy użytkownicy akwenu.

7. Za zabezpieczenia innych jednostek cumujących przy pomoście odpowiadają ich właściciele.
8. Osoby, które umyślnie uszkodziły konstrukcję pomostu ponoszą odpowiedzialność materialną.
9. W sprawach nie objętych Regulaminem, zastosowanie mają przepisy ustawy z dnia 21 grudnia 2000 r. o żegludze śródlądowej (Dz.U. z 2022 r. poz. 1097), ustawy z dnia 8 marca 1990 r. o samorządzie gminnym (Dz.U. z 2023 r. poz. 40), oraz przepisy wykonawcze do tych ustaw.
10. Prezes Zarządu Miejskiego Zakładu Komunikacji Spółka z o.o. w Koszalinie przyjmuje w sprawach skarg i wniosków w każdy wtorek w godz. od 12.00 do 14.00 w siedzibie firmy przy ul. Gnieźnieńskiej 9; 75-736 Koszalin, tel. 94/34-26-684 oraz na e-mail: [mzk@mzk.koszalin.pl](mailto:mzk@mzk.koszalin.pl)

Adres siedziby Firmy: Miejski Zakład Komunikacji Spółka z o.o. w Koszalinie  
ul. Gnieźnieńska 9, 75-736 Koszalin  
[www.mzk.koszalin.pl](http://www.mzk.koszalin.pl);  
e-mail: [mzk@mzk.koszalin.pl](mailto:mzk@mzk.koszalin.pl)



## 11. Regulamin Przystani WOPR - Łabusz.



### REGULAMIN

#### OŚRODKA RATOWNICTWA I SZKOLENIA

ZARZĄDZANY PRZEZ ŚRODKOWOPOMORSKIE REGIONALNE WODNE  
OCHOTNICZE POGOTOWIE RATUNKOWE W KOSZALINIE

1. Na terenie przystani obowiązuje zakaz
  - Wędkowania
  - Kąpieli
  - Wnoszenia i spożywania napojów alkoholowych
  - Zaśmiecania terenu i akwenu wodnego
  - Mycia samochodów
  - Oprawiania złowionych ryb
  - Czyszczenia zbiorników i silników jednostek pływających na wodach jeziora
  - Przebywania na pomostach dzieci do lat 10 bez opieki osób dorosłych
  - Przebywania osobom postronnym po godzinie 22.00
  - Jazdy rowerami, quadami, ryzkami, motorami
  - Wprowadzania psów
2. Osoby odwiedzające przystań muszą stosować się do umieszczonych znaków i poleceń wydawanych przez obsługę
3. Wjazd samochodów dozwolony jest po uzyskaniu zgody i dokonaniu opłaty za parkowanie
4. Samochód parkujący musi być zaopatrzony w kartę parkingową, umieszczoną w widocznym miejscu
5. Ustawienie namiotu, przyczepy campingowej, cumowania łodzi lub jachtu można dokonać po uprzednim opłaceniu w biurze WOPR lub obsłudze przystani należności za tę usługę
6. Za szkody wyrządzone w wynajętych pomieszczeniach odpowiadają osoby, które tego dokonały
7. Goście przystani zobowiązani są do dbania o wyposażenie użytkowych przyczep, sanitariatów i utrzymanie w nich porządku
8. Zabezpieczenie przed kradzieżą, zniszczeniem jednostek pływających i ich wyposażenie odpowiada właściciel jednostki
9. Za kradzież wniesionych przez Gości przystani rzeczy wartościowych typu: pieniądze, biżuteria, karty bankomatowe i kredytowe, telefony i inne przedmioty ośrodek nie odpowiada
10. Grillowanie i palenie ognisk jest dozwolone tylko po uzgodnieniu i wyznaczeniu przez obsługę miejsca do tego przeznaczonego
11. Osoby postronne korzystające z terenu przystani wnoszą oddzielne opłaty
12. Cisza nocna obowiązuje od godziny 23.00 do 6.00
13. Doba hotelowa zaczyna się o godzinie 13.00 i kończy o 10.00 dnia następnego
14. Wszelkie uwagi i życzenia w zakresie obsługi należy zgłaszać kierownikowi lub wyznaczonej przez niego osobie
15. Niniejszy regulamin obowiązuje wszystkich użytkowników przystani i osoby przebywające na jej terenie.

Zarząd ŚR WOPR w Koszalinie



ŚR. POM. WOPR KOSZALIN

## 12. Podsumowanie.

Na terenie miasta Koszalin w okresie letnim występują obszary wodne do pływania, kąpania się, uprawiania sportu lub rekreacji:

- „Kąpielisko Wodna Dolina”.
- „Wake Park”.
- „Przystań żeglarska MZK”.
- „Przystań WOPR”.

Traktując priorytetowo bezpieczeństwo mieszkańców i osób przebywających na terenie miasta, Urząd Miasta Koszalina realizuje działania (wraz ze służbami takimi jak Policja, Straż Pożarna oraz Straż Miejska) mogące zapobiec zagrożeniom bezpieczeństwa osób wykorzystujących ww. obszar wodny do pływania, kąpania, uprawiania sportu i rekreacji poprzez prognozowanie i identyfikację zagrożeń w ramach:

- realizacji akcji „Bezpieczne Wakacje”,
- podczas obrad Komisji Bezpieczeństwa i Porządku dla Miasta Koszalina i Powiatu Koszalińskiego oraz Powiatowego i Miejskiego Zespołu Zarządzania Kryzysowego,
- ostrzegania o zagrożeniach pogodowych na stronie internetowej UM Koszalin - [www.koszalin.pl](http://www.koszalin.pl).



Dodatkowo Komenda Miejska Policji, Komenda Miejska PSP oraz Straż Miejska w Koszalinie realizują programy edukacyjne i działania profilaktyczne dla dzieci i młodzieży w okresie całorocznym celem zapobieganiom zagrożeń o tematyce:

Policja:

- „Bezpieczne wakacje”,
- „Kręci mnie bezpieczeństwo nad wodą”,
- „Pozory mylą, dowód nie”,
- „Nie zapomnij o swoim dziecku”,
- „Twoje życie jest bezcenne, nie pozwól się sprzedać”,
- „Nie daj się ustrzelić złodziejowi”,
- „Pilnuj swego - nie ułatwaj mu niczego”,
- „Spragnieni życia nie pragną picia”,
- „Dopalacze to ściemniacze”,
- „Szkoda Ciebie na takie patoklimaty”,
- „Świadomi i bezpieczni”.



Straż Pożarna:

- Prelekcje i „pogadanki” na temat związany z bezpieczeństwem pożarowym, zasadami bezpiecznego wypoczynku, w tym bezpiecznych zabaw nad wodą oraz zasad udzielania pierwszej pomocy, podczas spotkań z przedszkolakami i z młodzieżą szkolną,
- Pokazy prowadzone przez Grupę Ratownictwa Wodno-Nurkowego z Jednostki Ratowniczo Gaśniczej Nr 1 w Koszalinie, wyposażonej w sprzęt do prowadzenia działań ratowniczych na akwenach wodnych.

## Straż Miejska:

- Bezpieczne spędzanie czasu wolnego nad zbiornikami wodnymi (morze, jezioro, rzeka),
- Bezpieczne spędzanie czasu wolnego na szlakach górskich,
- Spotkanie z osobą nieznaną w sieci i w przestrzeni publicznej,
- Udzielanie pierwszej pomocy przedmedycznej (zajęcia praktyczne na fantomie, jednostkowe i w grupie)
- Numery alarmowe i algorytm zgłoszenie zdarzenia,
- Bezpieczne zachowanie z agresywnym psem i dzikim zwierzęciem.

	<b>999</b>		
	<b>998</b>		TEL. ALARMOWE
	<b>997</b>		<b>EUROPEJSKI NUMER ALARMOWY</b>

<b>601 100 100</b> NUMER RATUNKOWY NAD WODĄ	<b>601 100 300</b> NUMER RATUNKOWY W GÓRACH
--	--