

Opublikowany w Serwis Urzędu Miejskiego w Koszalinie (<https://koszalin.pl>)

[Strona główna](#) > [Lista aktualności](#) > Konsultacje społeczne dotyczące sporządzenia miejscowego planu zagospodarowania przestrzennego „Lubiatowo”

Konsultacje społeczne dotyczące sporządzenia miejscowego planu zagospodarowania przestrzennego „Lubiatowo”



[1]

Szanowni Państwo,

serdecznie zapraszamy do udziału w konsultacjach społecznych dotyczących sporządzenia miejscowego planu zagospodarowania przestrzennego „Lubiatowo”. W konsultacjach można wziąć udział w dniach od 6 do 27 marca 2023 roku.

Podczas konsultacji wnioski dotyczące planu miejscowego można złożyć podczas:


- spotkania konsultacyjnego z mieszkańcami miasta, które odbędzie się 13 marca 2023 roku o godz. 16:00 w Urzędzie Miejskim w Koszalinie w sali konferencyjnej Urzędu Miejskiego (nr 300);
- badania opinii mieszkańców poprzez zgłaszanie wniosków w punkcie konsultacyjnym działającym w Urzędzie Miejskim w Koszalinie w terminie od 6 do 27 marca 2023 roku, w pok. 310 (Wydział Architektury i Urbanistyki), od poniedziałku do piątku w godz. 11.30 – 14.30, tel. 94 348 87 80;
- badania opinii mieszkańców poprzez zgłaszanie wniosków na formularzu konsultacyjnym dostępnym w wersji papierowej w punkcie konsultacyjnym oraz udostępnionym do wydruku (poniżej w sekcji załączników);
- badania opinii mieszkańców poprzez **ankietę elektroniczną** [2] (klikając w link otworzy się okno ankiety elektronicznej).

ELEKTRONICZNA ANKIETA KONSULTACYJNA [2] (klikając w link otworzy się okno ankiety elektronicznej)






W sekcji załączników znajdują się mapy terenu objętego sporządzaniem planu.

Serdecznie zapraszamy do aktywnego udziału w konsultacjach.

Załącznik:

 [Zarządzenie w sprawie przeprowadzenia konsultacji społecznych dotyczących sporządzenia miejscowego planu "Lubiatowo"](#) [3] (230,91 KB)

 [Formularz konsultacyjny .pdf](#) [4] (203,53 KB)

-  [Formularz konsultacyjny .doc](#) [5] (81,44 KB)
-  [Mapa terenu objętego sporządzeniem planu 1](#) [6] (2,12 MB)
-  [Mapa terenu objętego sporządzeniem planu 2](#) [7] (7,27 MB)
-  [Mapa terenu objętego sporządzeniem planu 3](#) [8] (925,89 KB)
-  [Mapa terenu objętego sporządzeniem planu 4](#) [9] (1,64 MB)

- [Więcej aktualności](#) [10]
- [Archiwum](#) [11]

Adres źródłowy:

<https://koszalin.pl/pl/news/konsultacje-spoeczne-dotyczace-sporzadzenia-miejscowego-planu-zagospodarowania-przes-trzennego?language=pl>

Odnosiniki

- [1] https://koszalin.pl/sites/default/files/field/image/dji_0987.jpg
- [2] <https://koszalin.pl/pl/content/ankieta-konsultacyjna-dotyczaca-terenu-osiedla-lubiatowo>
- [3] https://koszalin.pl/sites/default/files/attachment/zarzadzenie_w_sprawie_planu_miejscowego_lubiatowo.pdf
- [4] https://koszalin.pl/sites/default/files/attachment/formularz_konsultacyjny_plan_miejscowy_lubiatowo1.pdf
- [5] https://koszalin.pl/sites/default/files/attachment/formularz_konsultacyjny_plan_miejscowy_lubiatowo1.docx
- [6] https://koszalin.pl/sites/default/files/attachment/mapa_kons_1.pdf
- [7] https://koszalin.pl/sites/default/files/attachment/mapa_kons_2.pdf
- [8] https://koszalin.pl/sites/default/files/attachment/a4_mapa_2_wer._2.pdf
- [9] https://koszalin.pl/sites/default/files/attachment/a4_mapa_1_wer._2.pdf
- [10] <https://koszalin.pl/pl/aktualnosci?language=pl>
- [11] <https://koszalin.pl/pl/archiwum?language=pl>