

## **Konsultacje społeczne dotyczące sporządzenia miejscowego planu zagospodarowania przestrzennego „Lubiatowo”**

06.03.2023



[1]

Szanowni Państwo,

serdecznie zapraszamy do udziału w konsultacjach społecznych dotyczących sporządzenia miejscowego planu zagospodarowania przestrzennego „Lubiatowo”. W konsultacjach można wziąć udział w dniach od 6 do 27 marca 2023 roku.

Podczas konsultacji wnioski dotyczące planu miejscowego można złożyć podczas:

- spotkania konsultacyjnego z mieszkańcami miasta, które odbędzie się 13 marca 2023 roku o godz. 16:00 w Urzędzie Miejskim w Koszalinie w sali konferencyjnej Urzędu Miejskiego (nr 300);
- badania opinii mieszkańców poprzez zgłaszanie wniosków w punkcie konsultacyjnym działającym w Urzędzie Miejskim w Koszalinie w terminie od 6 do 27 marca 2023 roku, w pok. 310 (Wydział Architektury i Urbanistyki), od poniedziałku do piątku w godz. 11.30 – 14.30, tel. 94 348 87 80;

- badania opinii mieszkańców poprzez zgłaszanie wniosków na formularzu konsultacyjnym dostępnym w wersji papierowej w punkcie konsultacyjnym oraz udostępnionym do wydruku (poniżej w sekcji załączników);
- badania opinii mieszkańców poprzez [ankietę elektroniczną \[2\]](#) (klikając w link otworzy się okno ankiety elektronicznej).

**[ELEKTRONICZNA ANKIETA KONSULTACYJNA \[2\]](#)** (klikając w link otworzy się okno ankiety elektronicznej)

W sekcji załączników znajdują się mapy terenu objętego sporządzeniem planu.

Serdecznie zapraszamy do aktywnego udziału w konsultacjach.

Raport z konsultacji




[3]

Szanowni Państwo,

dziękujemy za aktywny udział w konsultacjach społecznych dotyczących sporządzenia miejscowego planu zagospodarowania przestrzennego „Lubiatowo”.


Zachęcamy do zapoznania się z raportem końcowym z konsultacji, który znajduje się w sekcji załączników.





#### **Załączniki:**

 [Zarządzenie w sprawie przeprowadzenia konsultacji społecznych dotyczących sporządzenia miejscowego planu "Lubiatowo" \[4\]](#) (230,91 KB)

 [Formularz konsultacyjny .pdf \[5\]](#) (203,53 KB)

 [Formularz konsultacyjny .doc \[6\]](#) (81,44 KB)

 [Mapa terenu objętego sporządzeniem planu 1 \[7\]](#) (2,12 MB)

-  [Mapa terenu objętego sporządzeniem planu 2](#) [8] (7,27 MB)
  -  [Mapa terenu objętego sporządzeniem planu 3](#) [9] (925,89 KB)
  -  [Mapa terenu objętego sporządzeniem planu 4](#) [10] (1,64 MB)
  -  [Raport końcowy z konsultacji społecznych](#) [11] (248,72 KB)
- 

**Adres źródłowy:**

<https://koszalin.pl/pl/consultations/konsultacje-spoleczne-dotyczace-sporzadzenia-miejscowego-planu-zagospodarowania>

**Odnosińki**

- [1] [https://koszalin.pl/sites/default/files/dji\\_0987.jpg](https://koszalin.pl/sites/default/files/dji_0987.jpg)
- [2] <https://koszalin.pl/pl/content/ankieta-konsultacyjna-dotyczaca-terenu-osiedla-lubiatowo>
- [3] [https://koszalin.pl/sites/default/files/dji\\_0972\\_2.jpg](https://koszalin.pl/sites/default/files/dji_0972_2.jpg)
- [4] [https://koszalin.pl/sites/default/files/zarzadzenie\\_w\\_sprawie\\_planu\\_miejscowego\\_lubiatowo.pdf](https://koszalin.pl/sites/default/files/zarzadzenie_w_sprawie_planu_miejscowego_lubiatowo.pdf)
- [5] [https://koszalin.pl/sites/default/files/formularz\\_konsultacyjny\\_plan\\_miejscowy\\_lubiatowo1.pdf](https://koszalin.pl/sites/default/files/formularz_konsultacyjny_plan_miejscowy_lubiatowo1.pdf)
- [6] [https://koszalin.pl/sites/default/files/formularz\\_konsultacyjny\\_plan\\_miejscowy\\_lubiatowo1.docx](https://koszalin.pl/sites/default/files/formularz_konsultacyjny_plan_miejscowy_lubiatowo1.docx)
- [7] [https://koszalin.pl/sites/default/files/mapa\\_kons\\_1.pdf](https://koszalin.pl/sites/default/files/mapa_kons_1.pdf)
- [8] [https://koszalin.pl/sites/default/files/mapa\\_kons\\_2.pdf](https://koszalin.pl/sites/default/files/mapa_kons_2.pdf)
- [9] [https://koszalin.pl/sites/default/files/a4\\_mapa\\_2\\_wer.\\_2.pdf](https://koszalin.pl/sites/default/files/a4_mapa_2_wer._2.pdf)
- [10] [https://koszalin.pl/sites/default/files/a4\\_mapa\\_1\\_wer.\\_2.pdf](https://koszalin.pl/sites/default/files/a4_mapa_1_wer._2.pdf)
- [11] [https://koszalin.pl/sites/default/files/raport\\_dot.\\_konsultacji\\_mpzp\\_lubiatowo.pdf](https://koszalin.pl/sites/default/files/raport_dot._konsultacji_mpzp_lubiatowo.pdf)