

Opublikowany w *Serwis Urzędu Miejskiego w Koszalinie* (<https://koszalin.pl>)

[Strona główna](#) > Konsultacje w sprawie miejscowego planu zagospodarowania przestrzennego terenu położonego w Koszalinie w rejonie ulic Lechickiej, Szczecińskiej oraz Bohaterów Warszawy

## **Konsultacje w sprawie miejscowego planu zagospodarowania przestrzennego terenu położonego w Koszalinie w rejonie ulic Lechickiej, Szczecińskiej oraz Bohaterów Warszawy**

06.05.2022



[1]

Szanowni Państwo,

serdecznie zapraszamy do udziału w konsultacjach społecznych z mieszkańcami miasta Koszalin w celu zebrania opinii i wniosków mieszkańców, które będą pomocne w procesie tworzenia zmiany projektu miejscowego planu zagospodarowania przestrzennego dla terenu położonego w Koszalinie w rejonie ulic Lechickiej, Szczecińskiej oraz Bohaterów Warszawy.

**Konsultacje odbędą się w terminie od 9 maja do 31 maja 2022 roku.**

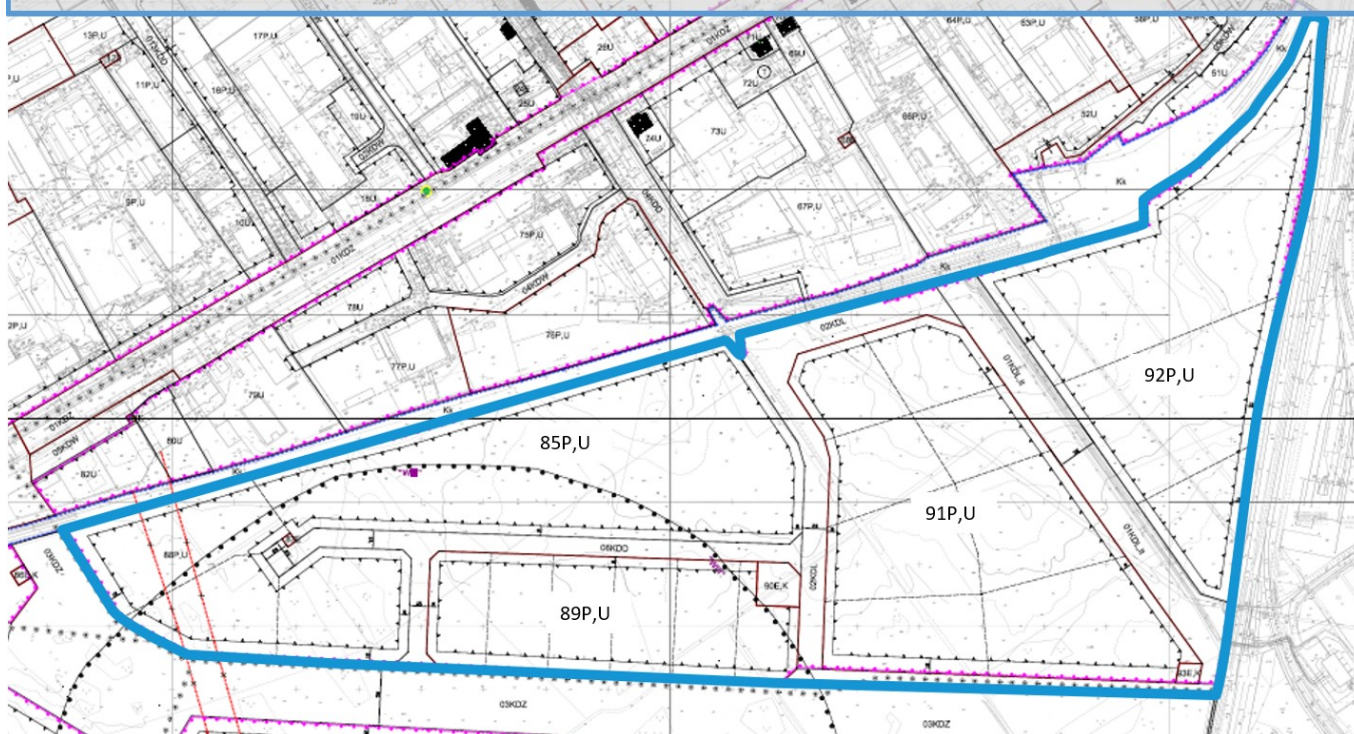
Konsultacje przeprowadzone zostaną w formie:

- jednego spotkania konsultacyjnego z mieszkańcami Miasta Koszalina, **które odbędzie się 25 maja br. o godz. 16:30 sali 300 Urzędu Miejskiego w Koszalinie**;
- zgłaszania wniosków w punkcie konsultacyjnym działającym w Urzędzie Miejskim w Koszalinie w terminie od 9 maja do 31 maja 2022 roku w pok. 317 w godzinach przyjęć klientów w Urzędzie Miejskim;
- formularza konsultacyjnego dostępnego w wersji papierowej w punkcie konsultacyjnym oraz w wersji elektronicznej (do pobrania poniżej) lub wypełnienia **TUTAJ** <sup>[2]</sup> <sup>[3]</sup> (klikając w słowo Tutaj otworzy się okno formularz elektronicznego)

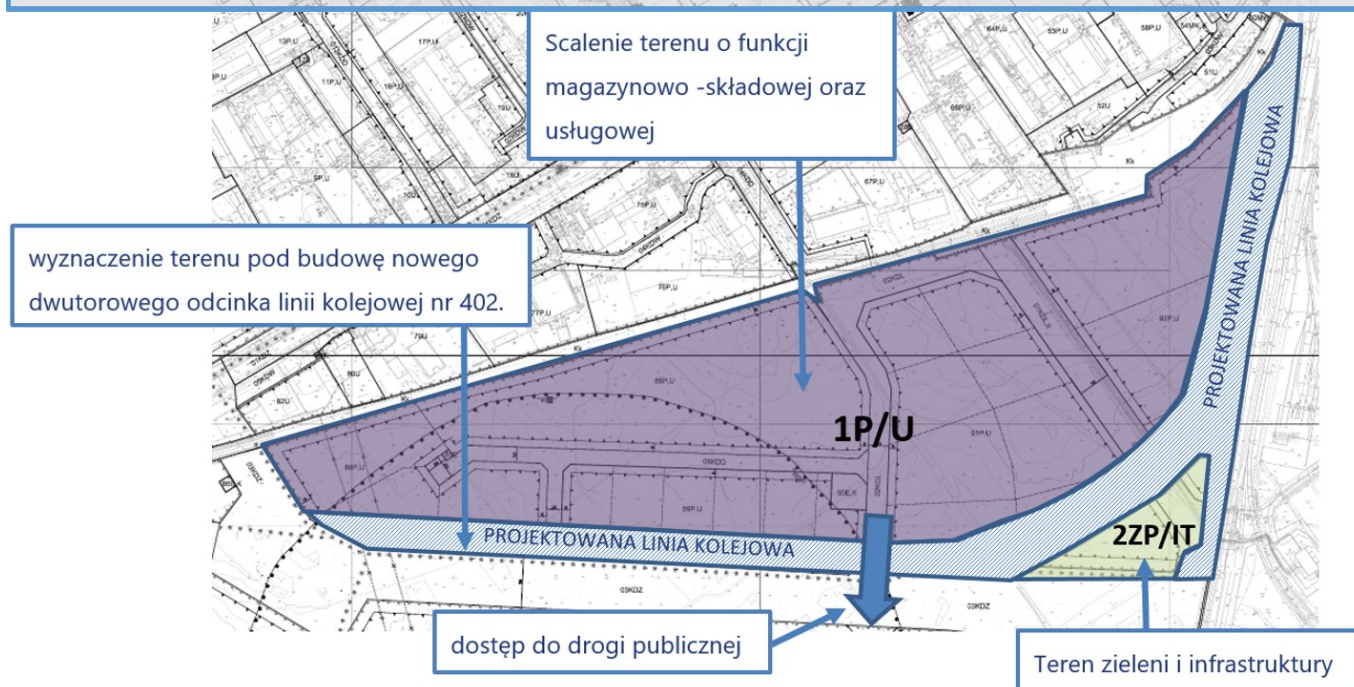
**ELEKTRONICZNY FORMULARZ ZGŁASZANIA WNIOSKÓW** <sup>[2]</sup> (klikając w link otworzy się okno formularza elektronicznego)



## USTALENIA OBOWIĄZUJĄCEGO MIEJSCOWEGO PLANU ZAGOSPODAROWANIA PRZESTRZENNEGO



## PLANOWANE ZMIANY W MIEJSCOWYM PLANIE ZAGOSPODAROWANIA PRZESTRZENNEGO



Spotkanie konsultacyjne!



[4]

Szanowni Państwo,

serdecznie zapraszamy na spotkanie konsultacyjne w sprawie zmiany projektu miejscowego planu zagospodarowania przestrzennego dla terenu położonego w Koszalinie w rejonie ulic Lechickiej, Szczecińskiej oraz Bohaterów Warszawy, które odbędzie się **25 maja br. o godzinie 16.30 w sali 300 Urzędu Miejskiego w Koszalinie**. W czasie spotkania będzie możliwość zgłaszania wniosków do planu miejscowego, a także będzie możliwość rozmowy z architektem.

Zapraszamy do dyskusji!

Spotkanie konsultacyjne za nami!



[5]

Szanowni Państwo,

25 maja 2022 roku odbyło się spotkanie konsultacyjne w sprawie zmiany miejscowego planu zagospodarowania przestrzennego dla terenu położonego w Koszalinie w rejonie ulic Lechickiej, Szczecińskiej oraz Bohaterów Warszawy. W spotkaniu wziął udział Zastępca Prezydenta Miasta pan Wojciech Kasprzyk, Dyrektor Wydziału Architektury i Urbanistyki pani Iwona Stepanow, Dyrektor Wydziału Obsługi Inwestorów Kluczowych i Wspierania Przedsiębiorczości pani Joanna Piotrkowska - Ciechomska, przedstawiciele Wydziału Architektury i Urbanistyki oraz Wydziału Komunikacji Społecznej, Promocji i Turystyki, a także siedemdziesięciu pięciu mieszkańców Koszalina. Obecni na spotkaniu mieszkańcy aktywnie uczestniczyli w spotkaniu i zgłosili wnioski do zmiany planu polegające na wpisaniu terenów zielonych na działce 92PU, wyznaczenie drogi dojazdowej do istniejących działek i wydzielenie terenu pod budowę miejsc postojowych. Na pozostałym obszarze zaproponowano usługi/produkcję nieuciążliwą.

Bardzo dziękujemy wszystkim za udział w spotkaniu!













Raport z konsultacji!



Szanowni Państwo,

dziękujemy za udział w konsultacjach społecznych w sprawie zmiany miejscowego planu zagospodarowania przestrzennego dla terenu położonego w Koszalinie w rejonie ulic Lechickiej, Szczecińskiej oraz Bohaterów Warszawy. Zapraszamy do zapoznania się z raportem z przeprowadzonych konsultacji. Raport znajduje się poniżej, w załącznikach oraz tutaj: **[Raport z konsultacji społecznych w sprawie zmiany miejscowego planu zagospodarowania przestrzennego dla terenu położonego w Koszalinie w rejonie ulic Lechickiej, Szczecińskiej oraz Bohaterów Warszawy](#)** [7] *(klikając w podkreślony link otworzy się treść Raportu)*

#### Załączniki:

-  [Formularz zgłaszania wniosków - PDF do uzupełnienia](#) [8] (250,93 KB)
  -  [Zarządzenie w sprawie przeprowadzenia konsultacji społecznych dotyczących miejscowego planu zagospodarowania przestrzennego](#) [9] (273,37 KB)
  -  [Zarządzenie zmieniające zarządzenie w sprawie przeprowadzenia konsultacji społecznych](#) [10] (201,41 KB)
  -  [Raport z konsultacji zmiany miejscowego planu zagospodarowania przestrzennego](#) [11] (424,13 KB)
- 

#### Adres źródłowy:

<https://koszalin.pl/pl/consultations/konsultacje-w-sprawie-miejscowego-planu-zagospodarowania-przestrzennego-teren-u?language=pl>

#### Odnosiniki

- [1] [https://koszalin.pl/sites/default/files/spotkanie\\_konsultacyjne\\_1080x800\\_px.png](https://koszalin.pl/sites/default/files/spotkanie_konsultacyjne_1080x800_px.png)
- [2] <https://koszalin.pl/pl/content/formularz-zglaszania-wnioskow>
- [3] <https://www.koszalin.pl/pl/content/formularz-zglaszania-wnioskowuwag>
- [4] [https://koszalin.pl/sites/default/files/spotkanie\\_konsultacyjne\\_1080x800\\_px\\_1.png](https://koszalin.pl/sites/default/files/spotkanie_konsultacyjne_1080x800_px_1.png)
- [5] [https://koszalin.pl/sites/default/files/img\\_20220525\\_163350.jpg](https://koszalin.pl/sites/default/files/img_20220525_163350.jpg)
- [6] [https://koszalin.pl/sites/default/files/spotkanie\\_konsultacyjne\\_1080x800\\_px\\_2.png](https://koszalin.pl/sites/default/files/spotkanie_konsultacyjne_1080x800_px_2.png)
- [7] [https://koszalin.pl/sites/default/files/pliki/raport\\_z\\_konsultacji\\_w\\_spr\\_zmiany\\_lechickiej\\_szczec.\\_boh.\\_wawy.pdf](https://koszalin.pl/sites/default/files/pliki/raport_z_konsultacji_w_spr_zmiany_lechickiej_szczec._boh._wawy.pdf)
- [8] [https://koszalin.pl/sites/default/files/formularz\\_uwag\\_edytowalny.pdf](https://koszalin.pl/sites/default/files/formularz_uwag_edytowalny.pdf)
- [9] [https://koszalin.pl/sites/default/files/w\\_sprawie\\_przeprowadzenia\\_konsultacji\\_spolecznych\\_dotyczacych\\_miejscowego\\_planu\\_zagospodarowania\\_przestrzennego\\_terenu\\_polozonego\\_w\\_koszalinie\\_w\\_rejonie\\_ulic\\_lechickiej\\_szczecinski.pdf](https://koszalin.pl/sites/default/files/w_sprawie_przeprowadzenia_konsultacji_spolecznych_dotyczacych_miejscowego_planu_zagospodarowania_przestrzennego_terenu_polozonego_w_koszalinie_w_rejonie_ulic_lechickiej_szczecinski.pdf)
- [10] [https://koszalin.pl/sites/default/files/zarzadzenie\\_zmieniajace\\_zarzadzenie\\_w\\_sprawie\\_przeprowadzenia\\_konsultacji\\_spolecznych\\_dotyczacych\\_miejscowego\\_planu\\_zagospodarowania\\_przestrzennego\\_terenu\\_polozonego\\_w\\_koszalinie.pdf](https://koszalin.pl/sites/default/files/zarzadzenie_zmieniajace_zarzadzenie_w_sprawie_przeprowadzenia_konsultacji_spolecznych_dotyczacych_miejscowego_planu_zagospodarowania_przestrzennego_terenu_polozonego_w_koszalinie.pdf)
- [11] [https://koszalin.pl/sites/default/files/raport\\_z\\_konsultacji\\_w\\_spr\\_zmiany\\_lechickiej\\_szczec.\\_boh.\\_wawy.pdf](https://koszalin.pl/sites/default/files/raport_z_konsultacji_w_spr_zmiany_lechickiej_szczec._boh._wawy.pdf)