

Konsultacje społeczne miejscowego planu zagospodarowania przestrzennego dla terenu "Dzierżęcín - Lubiátowo"

16.04.2021



[1]

Szanowni Państwo,

serdecznie zapraszamy do udziału w pogłębionych konsultacjach społecznych, czyli wykraczających poza standardy określone ustawowo, miejscowego planu zagospodarowania przestrzennego dla terenu „Dzierżęcín - Lubiátowo”.

Konsultacje rozpoczną się **22 kwietnia 2021** roku i potrwać **do 4 czerwca 2021** roku. W tym czasie serdecznie zapraszamy do:

a) wypełnienia Geoankiety dla terenu „Dzierżęcín - Lubiátowo” (TUTAJ [2]) – jest to innowacyjne narzędzie do przeprowadzania konsultacji społecznych on-line w obszarze planowania przestrzennego. Podczas Geoankiety odpowiedzi udzielane są przez ankietowanych przy

wykorzystaniu map. Geoankieta dostępna będzie **od 22 kwietnia do 12 maja 2021 roku**;

b) odwiedzenia punktu konsultacyjnego działającego w Urzędzie Miejskim w Koszalinie, ul. Rynek Staromiejski 6-7. W punkcie konsultacyjnym można uzyskać szczegółowe informacje o planie miejscowym albo zgłosić swoje uwagi lub wnioski. Punkt działa **od 22 kwietnia do 4 czerwca 2021 r.** w:

- **w Wydziale Architektury i Urbanistyki** u specjalisty ds. miejscowego planu zagospodarowania przestrzennego Pana Łukasza Adamczyka, pok. 313 tel. 94 348 87 86;
- **w Wydziale Komunikacji Społecznej, Promocji i Turystyki** u Pani Anny Łaski - Łebedyńskiej, pok. 131 tel. 94 348 87 90.

c) wypełnienia formularza konsultacyjnego - dostępny na stronie www.koszalin.pl oraz w punkcie konsultacyjnym **od 22 kwietnia do 4 czerwca 2021 r.** Wypełniony prosimy przesłać na adres mailowy: konsultacje@um.koszalin.pl;

d) wzięcia udziału w spotkaniach konsultacyjnych w czasie których będzie można porozmawiać z architektem oraz zgłosić swoje uwagi. Ze względu na stan epidemiczny w kraju, zapraszamy na **spotkanie online**, które odbędzie się **6 maja 2021 r. o godzinie 17.00 na platformie Zoom**. Aby wziąć udział w spotkaniu należy zgłosić się mailowo na adres: konsultacje@um.koszalin.pl W odpowiedzi przesłany zostanie link do udziału w spotkaniu oraz instrukcja jak zainstalować aplikację. Spotkanie będzie także transmitowane na portalu Facebook, na profilu Miasta poświęconemu konsultacjom społecznym: [facebook.com/KoszalinskieKonsultacje](https://www.facebook.com/KoszalinskieKonsultacje) [3]

Planowane jest także spotkanie konsultacyjne w terminie 31 maja 2021 r. dla terenu "Dzierżęcina - Lubiatowo". Ze względu na stan epidemiczny, szczegóły uczestnictwa w spotkaniach podane zostaną na stronie www.koszalin.pl/konsultacje

Zachęcamy do aktywnego uczestnictwa w każdym z etapów konsultacji społecznych!

Wypełnij Geoankietę!



[4]

Szanowni Państwo,

jedną z form konsultacji społecznych dotyczących miejscowego planu zagospodarowania przestrzennego dla terenu Dzierżęciny - Lubiatowo jest GEOANKIETA. Geoankieta to innowacyjne narzędzie do przeprowadzania konsultacji społecznych on-line w obszarze planowania przestrzennego. Jest to narzędzie konsultacyjne, które pozwala poznać i zrozumieć preferencje mieszkańców, dowiedzieć się jak korzystają oni z przestrzeni i jak ją oceniają. Wypełniając ankietę bezpośrednio na mapie zaznaczycie Państwo swoje preferencje dotyczące dróg, chodników, czy lokalizacji zieleni. Serdecznie zapraszamy do wypełnienia **GEOANKIETY** [2].

[GEOANKIETĘ wypełnisz tutaj!](#) [2]

Drugie spotkanie konsultacyjne!



[5]

W najbliższy poniedziałek, **31 maja o godzinie 17.00 na platformie Zoomie** odbędzie się drugie **spotkanie konsultacyjne dotyczące miejscowego planu zagospodarowania przestrzennego dla terenu Dzierżęciny - Lubiątko!** Jeżeli chcesz wziąć udział w spotkaniu zgłoś się mailowo na adres: **konsultacje@um.koszalin.pl** W odpowiedzi prześlemy link do spotkania oraz instrukcję jak wziąć w nim udział.

Zapraszamy do zapoznania się z Raportem z pierwszego spotkania konsultacyjnego, które odbyło się 6 maja 2021 roku również na platformie Zoom, Raportem Podsumowującym Geoankietę oraz Raportem z drugiego spotkania konsultacyjnego online, które odbyło się 31 maja 2021 r. Raporty znajdują się poniżej w sekcji załączników.

Raport z konsultacji!











[6]

Szanowni Państwo,

dziękujemy za aktywny udział w konsultacjach społecznych w sprawie miejscowego planu zagospodarowania przestrzennego dla terenu Dzierżęcín - Lubiátowo. Serdecznie zapraszamy do zapoznania się z Raportem podsumowującym konsultacje. Raport znajduje się poniżej w sekcji załączników. W sekcji załączników znajdują się także:

- Raport z pierwszego spotkania konsultacyjnego online z 6 maja 2021 roku;
- Raport podsumowujący Geoankietę;
- Raport z drugiego spotkania konsultacyjnego online z 31 maja 2021 roku.

Załączniki:

-  [Uchwała w sprawie przystąpienia do sporządzenia miejscowego planu zagospodarowania przestrzennego "Dzierżęcín - Lubiátowo" \[7\] \(517,87 KB\)](#)
-  [Obszar objęty sporządzeniem planu \[8\] \(210,32 KB\)](#)
-  [Formularz konsultacyjny miejscowego planu zagospodarowania przestrzennego dla terenu „Dzierżęcín - Lubiátowo”.doc \[9\] \(51,60 KB\)](#)
-  [Formularz konsultacyjny miejscowego planu zagospodarowania przestrzennego dla terenu „Dzierżęcín - Lubiátowo”. pdf activ \[10\] \(281,85 KB\)](#)
-  [Raport ze spotkania konsultacyjnego online 6 maj 2021r. \[11\] \(228,77 KB\)](#)
-  [Raport z Geoankiety \[12\] \(3,55 MB\)](#)
-  [Raport ze spotkania konsultacyjnego online 31 maja 2021r. \[13\] \(230,10 KB\)](#)
-  [Raport z konsultacji miejscowego planu zagospodarowania przestrzennego dla terenu Dzierżęcín - Lubiátowo \[14\] \(254,80 KB\)](#)

Adres źródłowy:

<https://koszalin.pl/pl/consultations/konsultacje-spoeczne-miejscowego-planu-zagospodarowania-przestrzennego-dla-terenu-0>

Odnosiiki

[1] https://koszalin.pl/sites/default/files/dji_0055.jpg

[2] <http://mapa.inspire-hub.pl/api/v1.0/geoankieta#welcome>

[3] <https://www.facebook.com/KoszalinskieKonsultacje>

[4] https://koszalin.pl/sites/default/files/dji_0987-1.jpg

[5] https://koszalin.pl/sites/default/files/dji_0972.jpg

[6] https://koszalin.pl/sites/default/files/dji_0006.jpg

[7] https://koszalin.pl/sites/default/files/uchwala_nr_xxii.392.2020_z_dnia_22.10.2020_r._dzierzecin_-_lubiatowo.pdf

[8] https://koszalin.pl/sites/default/files/zalacznik_do_uchwaly_dzierzecino2020_wariant2_1.pdf

[9] https://koszalin.pl/sites/default/files/formularz_konsultacyjny_-_dzierzecin_-_lubiatowo.docx

[10] https://koszalin.pl/sites/default/files/formularz_konsultacyjny_-_dzierzecin_-_lubiatowo_-_aktywny.pdf

[11]

https://koszalin.pl/sites/default/files/raport_ze_spotkania_konsultacyjnego_online_lubiatowo_6.05.2021_-_z_logo.pdf

[12] https://koszalin.pl/sites/default/files/raport_geoankieta_um_koszalin_27.05.2021.pdf

[13] https://koszalin.pl/sites/default/files/raport_z_drugiego_spotkania_konsultacyjnego_31.05.2021.pdf

[14]

https://koszalin.pl/sites/default/files/raport_z_konsultacji_miejscowego_planu_zagospodarowania_przestrzennego_dla_terenu_dzierzecin.pdf