

Koszalin miastem zielonym

Koszalin zaliczany jest do najbardziej zielonych i czystych ekologicznie miast Polski. Blisko 40% ogólnej powierzchni miasta zajmują piękne parki, zieleńce oraz lasy mieszane, bogate w buki, cis pospolity, modrzew europejski, dąb bezszypułkowy, jarząb brekinia, brzozę niską, bluszcz pospolity, a także polską lianę – wiciokrzew pomorski.

Sz szczególnie dużą popularnością cieszy się las otaczający **Górę Chełmską** – jej szczyt znajduje się na wysokości 137 m n.p.m. Teren ten stanowi przyrodniczy obszar rekreacyjno-wypoczynkowy z wieloma alejkami spacerowymi, ścieżką edukacyjno-przyrodniczą oraz licznymi ścieżkami rowerowymi i szlakami turystycznymi. U podnóża Góry Chełmskiej znajduje się park linowy, a na szczycie wieża widokowa (wysokość 31,5 m.), z której rozciąga się wspaniała panorama Koszalina i okolic, aż po Morze Bałtyckie.




[1]



• [2]



• [3]



• [4]



[5]



[6]

Na najbardziej cennych przyrodniczo terenach wokół Koszalina utworzony został obszar chronionego krajobrazu pn. **Koszaliński Pas Nadmorski**.


Od północy miasto okalają brzegi **jeziora Jamno** (dziewiąte pod względem wielkości jezioro w Polsce). Na podmokłych terenach, w pobliżu południowo-zachodniego i południowego brzegu Jeziora Jamno, na obszarze zwanym Wielki Łęg, występują lasy i bory bagienne z rzadkim na terenie Pomorza zespołem z woskownicą europejską. W bliskości j. Jamno znajdują swoje siedliska fauny i flory, podlegające ochronie całkowitej bądź częściowej, w tym ptaków, m.in. orła bielika i czapli siwej, a także płazów (żaba śmieszka) oraz flory – m.in. kruszczyka szerokolistnego, sorczyka – kukułki szerokolistnej, wiciokrzewa pomorskiego, kaliny koralowej czy lilii bulwkowatej.



[7]



[8]



[9]



[10]



[11]



[12]

Miasto dysponuje dziewięcioma parkami spacerowo-wypoczynkowymi (ok. 30 ha), licznymi zieleńcami (ok. 77 ha) oraz dwoma rezerwatami przyrody.

Park Książąt Pomorskich 'A' o powierzchni 6,70 ha (w tym staw i rzeka Dzierżęcinka o pow. 1,50 ha) to część zwartej ciągu zieleni, przebiegającego przez miasto od ulicy Rzecznej do ulicy Kutrzeby. Czas jego powstania określa się na lata 1602-1816. Zakończenie zagospodarowania terenu datuje się na lata 1933-1934. W parku znajdują się najpiękniejsze i najstarsze drzewa Koszalina, w tym liczne gatunki obcego pochodzenia m.in. korkowiec amurski i jedyny w Koszalinie egzemplarz magnolii drzewiastej. Unikatem na skalę całego miasta jest cypryśnik błotny oraz miłorząb dwuklapowy, a także aleja platanów klonolistnych. Ogółem wyróżniamy 124 gatunki i odmiany drzew i krzewów.



[13]



[14]



[15]



[16]



[17]



[18]

Park im. Książąt Pomorskich 'B' zajmuje pow. 3,65 ha i stanowi najbardziej na południe wysuniętą część zwartego ciągu zieleni, przebiegającego przez miasto od ulicy Rzeczej do ulicy Kutrzeby. W parku wyróżnia się 91 gatunków i odmian drzew oraz krzewów, wśród których występują ciekawe i rzadkie okazy m.in. dąb szypułkowy odmiana stożkowa, korkowiec amurski, wierzba babilońska oraz orzech czarny – jeden z wielu pomników przyrody.

Park przy Amfiteatrze o pow. 8,12 ha zajmuje wzniesienie morenowe po wschodniej stronie doliny rzeki Dzierżęcinki. Obecne założenia krajobrazowe parku datuje się na I poł. XIX wieku. Występują tutaj 72 gatunki i odmiany drzew, wśród których wyróżniamy: lipy, jesiony wyniosłe, buki, derenie jadalne, dęby szypułkowe, jałowce sawina, żywotniki zachodnie odmiana wyprostowana, berberysy. Najokazalszy dąb, o obwodzie pnia 405 cm, rośnie przy amfiteatrze i jest uznany za pomnik przyrody.

Park im. Tadeusza Kościuszki – dzieje powstania sięgają początku XIX wieku. Zajmuje pow. 7,51 ha i stanowi północno-wschodni fragment dużego, zwartego ciągu zieleni miejskiej. W zadrzewieniu tego parku wyróżniają się dwie aleje lipowe oraz 72 gatunki i odmiany drzew oraz krzewów, a także „Aleja Dębów Pamięci” utworzona w 2006 r., którą stanowi 25 młodych dębów uroczyscie posadzonych przez prezydentów miasta, którzy sprawowali władzę w Koszalinie od 1973 r.



[19]



[20]



[21]



[22]



[23]



[24]



[25]

Park Dendrologiczny – dawniej Park Miejski nad rzeką Dzierżęcinką powstał na początku lat 60. XX wieku, zajmuje pow. 7,74 ha. Na części jego terenu (od strony ul. Młyńskiej i Batalionów Chłopskich) znajdują się Bulwary Młyńskie oraz wiele ciekawych gatunków drzew, m.in. klon japoński, kalina sztywnolistna oraz wiele odmian świerków i drzew liściastych.

Rezerwat Jezioro Lubiатовskie leży częściowo w granicach miasta i obejmuje swym zasięgiem 300 ha wód i 70 ha bagien. Został utworzony już w 1956 roku. Jezioro, jak i przyległe obszary, charakteryzują się gatunkowym bogactwem fauny i flory. Gniazduje tam 35 gatunków ptaków, a 48 odwiedza jezioro podczas przelotów. Spotyka się tu m.in. łabędzia niemego, perkoza dwuoczkowego, czajkę czy bekasa krzyka. Teren ten posiada dużą liczbę różnorodnych siedlisk i jest miejscem wegetacji ponad 374 gatunków roślin.

Rezerwat glebowy 'Bielica' o pow. 1,30 ha leży u podnóża północno-zachodniego zbocza Góry Chełmskiej. Ochroną objęta jest zbielicowana gleba, ukształtowana bez udziału wód gruntowych, z lekkich osadów żwirowo-piaszczystych i położona na glinie głębokiej. Rośnie na niej bór sosnowy. Gleba bielicowa jest dokumentem naturalnych gleb polodowcowych Pomorza i ścisłym rezerwatem.



[26]



[27]




[28]



[29]



[30]



[31]



[32]

* Informacje pochodzą z ulotki "Zielony Koszalin", opracowanej przez Referat Turystyki i Współpracy Zagranicznej w Wydziale Komunikacji Społecznej, Promocji i Turystyki Urzędu Miejskiego w Koszalinie

Fot. Urząd Miejski w Koszalinie

Adres źródłowy: <https://koszalin.pl/pl/page/koszalin-miastem-zielonym-0?language=pl>

Odnośniki

[1] https://www.koszalin.pl/sites/default/files/styles/media_gallery_large/public/20220611_114635.jpg?itok=nKnNK72n

[2] https://www.koszalin.pl/sites/default/files/styles/media_gallery_large/public/20200521_185915.jpg?itok=aITwpuMq

[3] https://www.koszalin.pl/sites/default/files/styles/media_gallery_large/public/dji_0232_1.jpg?itok=7EoXu4QY

[4] https://www.koszalin.pl/sites/default/files/styles/media_gallery_large/public/dji_0046-pano.jpg?itok=KZY0jpQO

[5] https://www.koszalin.pl/sites/default/files/styles/media_gallery_large/public/gora_chelmska_.jpg?itok=2n20hXQT

[6] https://www.koszalin.pl/sites/default/files/styles/media_gallery_large/public/20220312_121528.jpg?itok=wiB0YHg_

[7] https://www.koszalin.pl/sites/default/files/styles/media_gallery_large/public/lot_jez.jamno_02_resize.jpg?itok=7ruMbBjS

[8] https://www.koszalin.pl/sites/default/files/styles/media_gallery_large/public/20230603_162931.jpg?itok=xNAFF7JX

[9] https://www.koszalin.pl/sites/default/files/styles/media_gallery_large/public/lot_jamno_13_resize.jpg?itok=M-ty3lse

[10] https://www.koszalin.pl/sites/default/files/styles/media_gallery_large/public/20230603_162543.jpg?itok=dhXRtPpb

[11] https://www.koszalin.pl/sites/default/files/styles/media_gallery_large/public/20210821_134227_0.jpg?itok=VHlrzTso

[12] https://www.koszalin.pl/sites/default/files/styles/media_gallery_large/public/dji_0528_0.jpg?itok=YC8V1eQC

[13] https://www.koszalin.pl/sites/default/files/styles/media_gallery_large/public/20220725_105448.jpg?itok=a67ePyo5

[14] https://www.koszalin.pl/sites/default/files/styles/media_gallery_large/public/20220519_150913.jpg?itok=yvTTf5EQ

[15] https://www.koszalin.pl/sites/default/files/styles/media_gallery_large/public/20230510_152316_0.jpg?itok=_BS8BulZ

[16] https://www.koszalin.pl/sites/default/files/styles/media_gallery_large/public/20230516_102850.jpg?itok=ggs5JhSW

[17] https://www.koszalin.pl/sites/default/files/styles/media_gallery_large/public/20220906_152352.jpg?itok=p-6s32na

[18] https://www.koszalin.pl/sites/default/files/styles/media_gallery_large/public/20220831_151630.jpg?itok=oLfhR3ZP

[19] https://www.koszalin.pl/sites/default/files/styles/media_gallery_large/public/20220506_152454.jpg?itok=Hg_tavYV

[20] https://www.koszalin.pl/sites/default/files/styles/media_gallery_large/public/20220506_152724.jpg?itok=MIF3R5om

[21] https://www.koszalin.pl/sites/default/files/styles/media_gallery_large/public/img_20210714_121752.jpg?itok=U-Orv7FO

[22] https://www.koszalin.pl/sites/default/files/styles/media_gallery_large/public/20211031_124936_0.jpg?itok=vxITwKKG

[23] https://www.koszalin.pl/sites/default/files/styles/media_gallery_large/public/20220728_151925_0.jpg?itok=1Y2EwOaW

[24] https://www.koszalin.pl/sites/default/files/styles/media_gallery_large/public/20230504_124431_0.jpg?itok=FjjqTQvu

[25] https://www.koszalin.pl/sites/default/files/styles/media_gallery_large/public/20230504_124237.jpg?itok=7WHAdaRa

[26] https://www.koszalin.pl/sites/default/files/styles/media_gallery_large/public/kosz.lot_.jez_.lubiatowskie_07_resize.jpg?itok=30_o15IG

[27] https://www.koszalin.pl/sites/default/files/styles/media_gallery_large/public/zurawie_01_resize.jpg?itok=oQea9eJS

[28] https://www.koszalin.pl/sites/default/files/styles/media_gallery_large/public/kosz.lot_.jez_.lubiatowskie_11_resize.jpg?itok=RC_eWJKf

[29] https://www.koszalin.pl/sites/default/files/styles/media_gallery_large/public/1_3_2.jpg?itok=qXg28PHY

[30] https://www.koszalin.pl/sites/default/files/styles/media_gallery_large/public/kosz.lot_.jez_.lubiatowskie_20_resize.jpg?itok=zS1S0dDo

[31] https://www.koszalin.pl/sites/default/files/styles/media_gallery_large/public/grazele_01_resize.jpg?itok=2EI-U4sx

[32] https://www.koszalin.pl/sites/default/files/styles/media_gallery_large/public/kosz.rezerwat_bielica_002_resize.jpg?itok=laxPZpJ