

## Dyskusja publiczna nad projektem planu zagospodarowania przestrzennego "Jamno-Wschód" w Koszalinie

17.10.2024



[1]

Szanowni Państwo, uprzejmie informujemy o **wyłożeniu do publicznego wglądu projektu miejscowego planu zagospodarowania przestrzennego „Jamno-Wschód” w Koszalinie** wraz z prognozą oddziaływania na środowisko.

**Z projektem i prognozą można się zapoznać w terminie od 17 października do 7 listopada 2024 r.** w siedzibie Urzędu Miejskiego w Koszalinie, Rynek Staromiejski 6-7 (pokój 312, w dni robocze w godzinach od 11:00 do 14:30) oraz na stronie internetowej <https://bip.koszalin.pl/artykuly/1561/ogloszenia> [2]. Oba dokumenty możecie Państwo znaleźć także w załączeniu do niniejszej wiadomości.

**Dyskusja publiczna** nad przyjętymi w projekcie planu miejscowego rozwiązaniami **odbędzie się 28 października 2024 r. o godz. 15:30** w budynku Urzędu Miejskiego w Koszalinie, w Sali konferencyjnej na III piętrze (sala nr 300).







**Uwagi** należy składać w nieprzekraczalnym terminie **do 21 listopada 2024 r.** (złożone po upływie wyznaczonego terminu pozostaną bez rozpatrzenia) za pomocą formularza stanowiącego załącznik do niniejszej wiadomości, dostępnego na stronie <https://bip.koszalin.pl/artykuly/1561/ogloszenia> oraz w siedzibie Urzędu Miejskiego w Koszalinie.

Uwagi na wyżej wymienionym formularzu można składać:

- w formie papierowej w kancelarii lub pocztą tradycyjną na adres Urzędu Miejskiego w Koszalinie, ul. Rynek Staromiejski 6-7, 75-007 Koszalin,
- za pomocą środków komunikacji elektronicznej na adres: [um.koszalin@um.koszalin.pl](mailto:um.koszalin@um.koszalin.pl) lub elektronicznej skrzynki podawczej: /UMKoszalin/SkrytkaESP

Zapraszamy do dyskusji!

#### Załączniki:

-  [wniosek](#) [3] (32,14 KB)
-  [obwieszczenie Prezydenta Miasta](#) [4] (49,10 KB)
-  [projekt planu graficzny](#) [5] (3,72 MB)
-  [tekst projektu planu](#) [6] (710,18 KB)
-  [uzasadnienie do projektu planu](#) [7] (1,08 MB)
-  [protokół z dyskusji publicznej](#) [8] (439,79 KB)

---

#### Adres źródłowy:

<https://koszalin.pl/pl/consultations/dyskusja-publiczna-nad-projektem-planu-zagospodarowania-przestrzennego-jamno-wschod-w>

#### Odnosińki

- [1] [https://koszalin.pl/sites/default/files/img\\_20241015\\_134455826.jpg](https://koszalin.pl/sites/default/files/img_20241015_134455826.jpg)
- [2] <https://bip.koszalin.pl/artykuly/1561/ogloszenia>
- [3] [https://koszalin.pl/sites/default/files/a-11-01\\_wniosek\\_o\\_sporzadzenie\\_aktu\\_planowania\\_przestrzennego\\_1\\_0.docx](https://koszalin.pl/sites/default/files/a-11-01_wniosek_o_sporzadzenie_aktu_planowania_przestrzennego_1_0.docx)
- [4] [https://koszalin.pl/sites/default/files/obwieszczenie\\_o\\_wylozeniu\\_do\\_publicznego\\_wgladu\\_projektu\\_miejscowego\\_planu\\_z\\_agosodarowania.pdf](https://koszalin.pl/sites/default/files/obwieszczenie_o_wylozeniu_do_publicznego_wgladu_projektu_miejscowego_planu_z_agosodarowania.pdf)
- [5] [https://koszalin.pl/sites/default/files/projekt\\_planu\\_2024-10-17\\_nowa\\_wersja.pdf](https://koszalin.pl/sites/default/files/projekt_planu_2024-10-17_nowa_wersja.pdf)
- [6] [https://koszalin.pl/sites/default/files/projekt\\_planu\\_do\\_wylozenia.pdf](https://koszalin.pl/sites/default/files/projekt_planu_do_wylozenia.pdf)
- [7] [https://koszalin.pl/sites/default/files/uzasadnienie\\_do\\_projektu\\_planu.pdf](https://koszalin.pl/sites/default/files/uzasadnienie_do_projektu_planu.pdf)
- [8] [https://koszalin.pl/sites/default/files/protokol\\_jamno\\_wschod\\_-\\_28.10.24r.pdf](https://koszalin.pl/sites/default/files/protokol_jamno_wschod_-_28.10.24r.pdf)