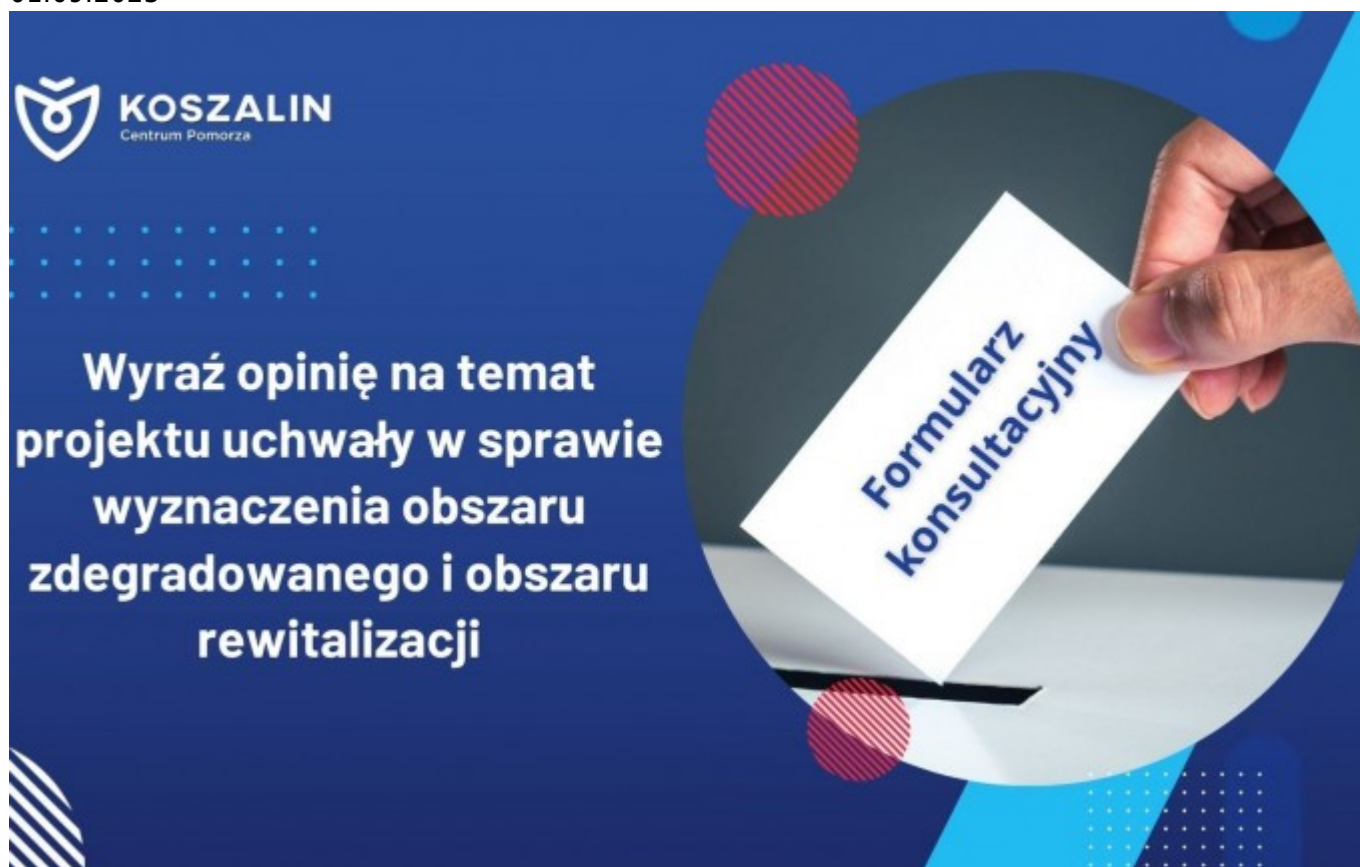


Czas na konsultacje - wyznaczenie obszaru zdegradowanego i obszaru rewitalizacji

01.09.2025



[1]

Drodzy Mieszkańcy, trwają konsultacje społeczne dotyczące projektu uchwały w sprawie wyznaczenia obszaru zdegradowanego i obszaru rewitalizacji w Koszalinie.

Rewitalizacja to proces przywracania atrakcyjności obszarom w kryzysie, obejmujący działania wobec mieszkańców, przestrzeni publicznej i lokalnej gospodarki, w którym Miasto pełni rolę koordynatora. Warunkiem przygotowania programu jest wskazanie obszarów objętych problemami społecznymi i gospodarczymi.

Obszar zdegradowany wyznacza się przy kumulacji zjawisk społecznych (np. bezrobocie, ubóstwo, przestępczość, niski poziom edukacji, ograniczona aktywność obywatelska) oraz co najmniej jednego problemu gospodarczego, środowiskowego, przestrzennego lub technicznego.

Konsultacje potrwać od 1 września do 6 października 2025, a już **9 września o godz. 17:00 w sali**









300 Urzędu Miejskiego odbędzie się spotkanie konsultacyjne - serdecznie zapraszamy!

Informacje na temat konsultacji można znaleźć w załącznikach oraz na stronie: <https://www.koszalin.pl/pl/page/gminny-program-rewitalizacji> [2].

Zapraszamy do wyrażenia swojej opinii!

[AKTUALIZACJA] Konsultacje zakończyły się. Raport w załączniku.

Załączniki:

-  [obwieszczenie_o_konsultacjach_spoecznych_projektu_uchwal_w_sprawie_wyznaczenia_obszaru_zdegradowanego_i_obszaru_rewitalizacji.pdf](#) [3] (511.21 KB)
-  [formularz_konsultacyjny_dot_obszaru_zdegradowanego_i_obszaru_rewitalizacji.docx](#) [4] (14.48 KB)
-  [diagnoza_obszaru_zdegradowanego_i_obszaru_rewitalizacji_w_koszalinie.pdf](#) [5] (3.52 MB)
-  [mapa_obszaru](#) [6] (10.42 MB)
-  [uchwała](#) [7] (542.88 KB)
-  [zarządzenie_konsultacyjne](#) [8] (261.84 KB)
-  [zarządzenie_zmieniające](#) [9] (257.65 KB)
-  [raport_z_konsultacji_spoecznych_w_sprawie_projektu_uchwaly_dotyczacego_wyznaczenia_obszaru_zdegradowanego_i_obszaru_rewitalizacji_miasta_koszal.pdf](#) [10] (819.48 KB)

Source URL: <https://koszalin.pl/en/node/11909>

Links

- [1] https://koszalin.pl/sites/default/files/grafika_-_formularz_konsultacyjny_-_kopia.jpg
- [2] <https://www.koszalin.pl/pl/page/gminny-program-rewitalizacji>
- [3] https://koszalin.pl/sites/default/files/obwieszczenie_o_konsultacjach_spoecznych_projektu_uchwal_w_sprawie_wyznaczenia_obszaru_zdegradowanego_i_obszaru_rewitalizacji.pdf
- [4] https://koszalin.pl/sites/default/files/formularz_konsultacyjny_dot_obszaru_zdegradowanego_i_obszaru_rewitalizacji.docx
- [5] https://koszalin.pl/sites/default/files/diagnoza_obszaru_zdegradowanego_i_obszaru_rewitalizacji_w_koszalinie.pdf
- [6] https://koszalin.pl/sites/default/files/oz_i_or_do_konsultacji_-_mapa_0.jpg
- [7] https://koszalin.pl/sites/default/files/uchwala.projekt.2025-08-13_obszar_oz_i_or_3.pdf
- [8] <https://koszalin.pl/sites/default/files/234-787-25.pdf>
- [9] https://koszalin.pl/sites/default/files/zarzadzenie_zmieniajace_-_obszar_rewitalizacji.pdf
- [10] https://koszalin.pl/sites/default/files/raport_z_konsultacji_spoecznych_w_sprawie_projektu_uchwaly_dotyczacego_wyznaczenia_obszaru_zdegradowanego_i_obszaru_rewitalizacji_miasta_koszal.pdf